

## **Сообщение о возможном установлении публичного сервитута (Омская область).**

В соответствии с п. 3 статьи 39.42 Земельного кодекса Российской Федерации Министерство цифрового развития, связи и массовых коммуникаций Российской Федерации настоящим сообщает, что в целях эксплуатации антенно-мачтовых сооружений связи возможно установление публичного сервитута в отношении следующих земель и земельных участков (их частей):

55:36:050206:3285 – Омская область, г. Омск, Советский АО, на земельном участке расположена автомобильная дорога общего пользования местного значения улица Мамина-Сибиряка (от улицы Магистральная до улицы 50 лет Профсоюзов), идентификационный номер 52-401-380 ОП МГ 052;

55:36:170101:17611 – Российская Федерация, Омская область, городской округ город Омск, город Омск;

55:36:120302:1154 – Омская область, г. Омск, р-н Октябрьский АО. На земельном участке расположена автомобильная дорога общего пользования местного значения улица Пархоменко (от улицы 1-я Индустриальная до дома №21/3 по улице Пархоменко), идентификационный номер 52-401-376 ОП МГ 079;

55:28:130101:1364 – Российская Федерация, Омская область, муниципальный округ Тевризский район, поселок Белый Яр, улица Советская, земельный участок 16А;

55:17:220101:3279 – Омская область, Нововаршавский район, р.п. Большегривское, ул. Мира, з/у 4А;

55:36:100908, 55:36:050206, 55:36:100801, 55:36:190140, 55:36:190419, 55:36:061002, 55:36:070103, 55:36:100902, 55:36:050207, 55:36:140103, 55:36:090301, 55:36:180102, 55:36:180107; 55:36:150103; 55:36:160103 – Омская область, город Омск;

55:20:020803 – Омская область, м.р-н Омский, с.п. Ачаирское, поселок Речной;

55:20:233002 – Омская область, район Омский, село Усть-Заостровка;

55:20:100201 – Омская область, район Омский, п. Пятилетка;

55:20:140101 – Омская область, район Омский, поселок Новоомский;

55:20:044103 – Омская область, район Омский, село Дружино;

55:20:180101 – Омская область, м.р-н Омский, с.п Покровское, село Покровка;

55:20:032002 – Омская область, город Омск, тер. СОСН Золотое руно;

55:20:100301 – Омская область, район Омский, деревня Петровка;

55:20:080101 – Омская область, район Омский, поселок Ачаирский;

55:20:150201 – Омская область, район Омский, деревня Малокулачье;

55:20:210101 – Омская область, район Омский, поселок Ростовка;

55:20:041601 – Омская область, район Омский.

Обоснованием необходимости установления публичного сервитута являются поручения президента Российской Федерации по обеспечению устойчивой связью и высокоскоростным доступом к информационно-телекоммуникационной сети «Интернет» в малочисленных и приграничных населенных пунктах, удаленных районах и на территориях с массовым проживанием населения, а также на автомобильных дорогах и железнодорожных путях общего назначения.

Заинтересованные лица могут ознакомиться с поступившим ходатайством об установлении публичного сервитута и прилагаемым к нему описанием местоположения границ публичного сервитута в Минцифры России по адресу: 123112,

Москва, Пресненская наб., д. 10, стр. 2, IQ-квартал; в администрации города Омска по адресу: 644099, Омская область, город Омск, ул. Гагарина, д. 34; в администрации муниципального образования «Белоярское сельское поселение» Тевризского района Омской области по адресу: 646576, Омская область, Тевризский район, поселок Белый Яр, улица Гагарина, дом 28; в администрации муниципального округа Нововаршавский район Омской области по адресу: 646830, Омская область, Нововаршавский р-н, рп. Нововаршавка, ул. Красный Путь, д. 1; в администрации Омского муниципального района Омской области по адресу: 644009, г. Омск, ул. Лермонтова, д. 171а; в администрации Усть–Заостровского сельского поселения Омского муниципального района Омской области по адресу: Омская область, Омский район, с. Усть–Заостровка, ул. Заозерная, дом 13А; в администрации Лузинского сельского поселения Омского муниципального района Омской области по адресу: 644504, Омская область, Омский район, село Лузино, ул. 30 лет Победы, д. 14; в администрации Новоомского сельского поселения Омского муниципального района Омской области по адресу: 644501, Омская область, Омский район, поселок Новоомский, ул. Новая, д. 1; в администрации Дружинского сельского поселения Омского муниципального района Омской области по адресу: 644507, Омская область, Омский район, село Дружино, Средняя ул., д. 1а; в администрации Покровского сельского поселения Омского муниципального района Омской области по адресу: 644523, Омская область, Омский р-н, с. Покровка, ул. Центральная, д. 41, кв. 10; в администрации Новотроицкого сельского поселения Омского муниципального района Омской области по адресу: 644514, Омская область, Омский район, село Новотроицкое, Центральная ул., д. 7.

Подать заявления об учете прав на земельные участки можно по адресу Минцифры России (Москва, Пресненская наб., д. 10, стр. 2, IQ-квартал).

Срок подачи заявлений об учете прав на земельные участки, в отношении которых испрашивается публичный сервитут, составляет 15 (пятнадцать) дней со дня опубликования данного сообщения (в соответствии с п. 8 ст. 39.42 Земельного кодекса Российской Федерации).

Время приема заинтересованных лиц для ознакомления с поступившим ходатайством об установлении публичного сервитута и подачи заявлений:

Понедельник – четверг: с 9:30 до 12:30 и с 14:00 до 17:00;

Пятница: с 9:30 до 12:30 и с 14:00 до 15:00.

Подробнее о порядке приема граждан можно узнать на сайте <https://digital.gov.ru/ru/appeals/personal/>.

Данная информация размещена на официальных сайтах Минцифры России (<https://digital.gov.ru/ru/>), администрации города Омска (<https://admomsk.gosuslugi.ru/>), администрации муниципального образования «Белоярское сельское поселение» Тевризского района Омской области (<https://beloyarskoe-r52.gosweb.gosuslugi.ru/>), администрации муниципального округа Нововаршавский район Омской области (<https://novovarshavskij-r52.gosweb.gosuslugi.ru/>), администрации Омского муниципального района Омской области (<https://омскийрайон.рф/>), администрации Усть–Заостровского сельского поселения Омского муниципального района Омской области (<https://ustzaostrovka.ru/>), администрации Лузинского сельского поселения Омского муниципального района Омской области (<https://luzino-adm.ru/>), администрации Новоомского сельского поселения Омского муниципального района

Омской области (<https://novoomskiy.gosuslugi.ru/>), администрации Дружинского сельского поселения Омского муниципального района Омской области (<https://druzhinskoe-r52.gosweb.gosuslugi.ru/>), администрации Покровского сельского поселения Омского муниципального района Омской области (<https://pokrovskoe-r52.gosweb.gosuslugi.ru/>), администрации Новотроицкого сельского поселения Омского муниципального района Омской области (<https://novotroickoe-omskij-r52.gosweb.gosuslugi.ru/>).

## ГРАФИЧЕСКОЕ ОПИСАНИЕ

местоположения границ населенных пунктов, территориальных зон, особо охраняемых природных территорий, зон с особыми условиями использования территории

**Публичный сервитут для использования земельного участка в целях эксплуатации антенно-мачтового сооружения связи БС ОМ980032**

(наименование объекта, местоположение границ которого описано (далее - объект))

### Раздел 1

#### Сведения об объекте

№ п/п	Характеристики объекта	Описание характеристик
1	2	3
1.	Местоположение объекта	Омская область, г.о город Омск, город Омск
2.	Площадь объекта +/- величина погрешности определения площади (P +/- Дельта P)	13 +/- 1 м <sup>2</sup>
3.	Иные характеристики объекта	<p>Вид объекта реестра границ: Граница публичного сервитута</p> <p>Кадастровый номер квартала: 55:36:050206</p> <p>Вид или наименование публичного сервитута по документу: Публичный сервитут для использования земельного участка в целях эксплуатации антенно-мачтового сооружения связи БС ОМ980032</p> <p>Цель установления публичного сервитута: Публичный сервитут для использования земельного участка в целях эксплуатации антенно-мачтового сооружения связи БС ОМ980032</p> <p>Срок публичного сервитута: 49 лет</p> <p>Обладатель публичного сервитута: Общество с ограниченной ответственностью "Пилар" (ИНН: 7703711642, ОГРН: 1097746775422, адрес эл. почты: pilar@t2.ru, почтовый адрес: 108811, г. Москва, км 3 22-й (Киевское ш.), двлд. 6, стр. 1, этаж 5, комната 33)</p>

## Раздел 2

### Сведения о местоположении границ объекта

1. Система координат МСК-55, зона 2

2. Сведения о характерных точках границ объекта

Обозначение характерных точек границ	Координаты, м		Метод определения координат характерной точки	Средняя квадратическая погрешность положения характерной точки (Mt), м	Описание обозначения точки на местности (при наличии)
	X	Y			
1	2	3	4	5	6
1	489099.82	2155870.77	Аналитический метод	0.10	Закрепление отсутствует
2	489101.42	2155874.01	Аналитический метод	0.10	Закрепление отсутствует
3	489098.18	2155875.56	Аналитический метод	0.10	Закрепление отсутствует
4	489096.60	2155872.39	Аналитический метод	0.10	Закрепление отсутствует
1	489099.82	2155870.77	Аналитический метод	0.10	Закрепление отсутствует

3. Сведения о характерных точках части (частей) границы объекта

Обозначение характерных точек части границы	Координаты, м		Метод определения координат характерной точки	Средняя квадратическая погрешность положения характерной точки (Mt), м	Описание обозначения точки на местности (при наличии)
	X	Y			
1	2	3	4	5	6
-	-	-	-	-	-

### Раздел 3

#### Сведения о местоположении измененных (уточненных) границ объекта

1. Система координат -

2. Сведения о характерных точках границ объекта

Обозначение характерных точек границ	Существующие координаты, м		Измененные (уточненные) координаты, м		Метод определения координат характерной точки	Средняя квадратическая погрешность положения характерной точки (Mt), м	Описание обозначения точки на местности (при наличии)
	X	Y	X	Y			
1	2	3	4	5	6	7	8
-	-	-	-	-	-	-	

3. Сведения о характерных точках части (частей) границы объекта

Обозначение характерных точек части границы	Существующие координаты, м		Измененные (уточненные) координаты, м		Метод определения координат характерной точки	Средняя квадратическая погрешность положения характерной точки (Mt), м	Описание обозначения точки на местности (при наличии)
	X	Y	X	Y			
1	2	3	4	5	6	7	8
-	-	-	-	-	-	-	

# Схема расположения границ публичного сервитута



- Местоположение публичного сервитута - Российская Федерация, Омская область, городской округ город Омск, город Омск

- Общая площадь публичного сервитута - 13,0 кв.м.;

- Площадь публичного сервитута в границах земельного участка 55:36:050206:3285 - 13,0 кв.м.

- система координат - МСК-55, зона - 2;

- метод определения координат - Аналитический метод;

- средняя квадратическая погрешность положения характерных точек - 0,1 (м).

- Условные обозначения
- - Характерная точка границы публичного сервитута
  - (green) - Граница земельного участка и кадастрового квартала
  - (blue) - Граница зоны с особыми условиями
  - (black) - Обозначение контура сооружения
  - (black) - Кадастровый номер земельного участка
  - 1 - Обозначение новой характерной точки
  - (black) - Граница сооружения
  - (black) - Кадастровый номер здания
  - (black) - Номер кадастрового квартала
  - (red) - Проектные границы публичного сервитута для использования земель кадастровых кварталов в целях эксплуатации антенно-мачтового сооружения связи (БС ОМ980032)



Подпись \_\_\_\_\_

Дата " 31 " марта 2026 г.

Место для оттиска печати (при наличии) лица, составившего описание местоположения границ объекта

## ГРАФИЧЕСКОЕ ОПИСАНИЕ

местоположения границ населенных пунктов, территориальных зон, особо охраняемых природных территорий, зон с особыми условиями использования территории

**Публичный сервитут для использования земельного участка в целях эксплуатации антенно-мачтового сооружения связи (БС ОМ980106)**

(наименование объекта, местоположение границ которого описано (далее - объект))

### Раздел 1

#### Сведения об объекте

№ п/п	Характеристики объекта	Описание характеристик
1	2	3
1.	Местоположение объекта	Омская область, город Омск
2.	Площадь объекта +/- величина погрешности определения площади (P +/- Дельта P)	4 +/- 1 м <sup>2</sup>
3.	Иные характеристики объекта	<p>Вид объекта реестра границ: Граница публичного сервитута</p> <p>Кадастровый номер квартала: 55:36:170101</p> <p>Вид или наименование публичного сервитута по документу: Публичный сервитут для использования земельного участка в целях эксплуатации антенно-мачтового сооружения связи (БС ОМ980106)</p> <p>Земельные участки, в отношении которых испрашивается публичный сервитут: 55:36:170101:17611</p> <p>Цель установления публичного сервитута: Публичный сервитут для использования земельного участка в целях эксплуатации антенно-мачтового сооружения связи (БС ОМ980106)</p> <p>Срок публичного сервитута: 49 лет</p> <p>Обладатель публичного сервитута: Общество с ограниченной ответственностью "Пилар" (ИНН: 7703711642, ОГРН: 1097746775422, адрес эл. почты: pilar@t2.ru, почтовый адрес: 108811, г. Москва, км 3 22-й (Киевское ш.), двлд. 6, стр. 1, этаж 5, комната 33)</p>

## Раздел 2

### Сведения о местоположении границ объекта

1. Система координат МСК-55, зона 2

2. Сведения о характерных точках границ объекта

Обозначение характерных точек границ	Координаты, м		Метод определения координат характерной точки	Средняя квадратическая погрешность положения характерной точки (Mt), м	Описание обозначения точки на местности (при наличии)
	X	Y			
1	2	3	4	5	6
1	476793.05	2166437.46	Метод спутниковых геодезических измерений (определений)	0.10	Закрепление отсутствует
2	476794.72	2166439.81	Метод спутниковых геодезических измерений (определений)	0.10	Закрепление отсутствует
3	476792.83	2166441.14	Метод спутниковых геодезических измерений (определений)	0.10	Закрепление отсутствует
4	476792.87	2166439.22	Метод спутниковых геодезических измерений (определений)	0.10	Закрепление отсутствует
5	476792.92	2166437.43	Метод спутниковых геодезических измерений (определений)	0.10	Закрепление отсутствует
1	476793.05	2166437.46	Метод спутниковых геодезических измерений (определений)	0.10	Закрепление отсутствует

3. Сведения о характерных точках части (частей) границы объекта

Обозначение характерных точек части границы	Координаты, м		Метод определения координат характерной точки	Средняя квадратическая погрешность положения характерной точки (Mt), м	Описание обозначения точки на местности (при наличии)
	X	Y			
1	2	3	4	5	6
-	-	-	-	-	-

### Раздел 3

#### Сведения о местоположении измененных (уточненных) границ объекта

1. Система координат -

2. Сведения о характерных точках границ объекта

Обозначение характерных точек границ	Существующие координаты, м		Измененные (уточненные) координаты, м		Метод определения координат характерной точки	Средняя квадратическая погрешность положения характерной точки (Mt), м	Описание обозначения точки на местности (при наличии)
	X	Y	X	Y			
1	2	3	4	5	6	7	8
-	-	-	-	-	-	-	

3. Сведения о характерных точках части (частей) границы объекта

Обозначение характерных точек части границы	Существующие координаты, м		Измененные (уточненные) координаты, м		Метод определения координат характерной точки	Средняя квадратическая погрешность положения характерной точки (Mt), м	Описание обозначения точки на местности (при наличии)
	X	Y	X	Y			
1	2	3	4	5	6	7	8
-	-	-	-	-	-	-	

## Схема расположения границ публичного сервитута

МСК-55, зона 2



Масштаб 1:500

**Условные обозначения**

- |  |  |
|--|--|
| <p>— Проектные границы публичного сервитута для использования земельного участка в целях эксплуатации антенно-мачтового сооружения связи (БС ОМ980106)</p> <p>1 — Обозначение новой характерной точки</p> <p>— Граница кадастрового квартала</p> | <p>• — Характерная точка границы публичного сервитута</p> <p>— Граница земельного участка</p> <p>:109 — Кадастровый номер земельного участка</p> |
|--|--|

Подпись \_\_\_\_\_

Дата " 14 " 04 2026 г.

Место для отписки печати (при наличии) лица, составившего описание местоположения границ объекта



## ГРАФИЧЕСКОЕ ОПИСАНИЕ

местоположения границ населенных пунктов, территориальных зон, особо охраняемых природных территорий, зон с особыми условиями использования территории

### Публичный сервитут для использования земельного участка в целях эксплуатации антенно-мачтового сооружения связи ОМ982020

(наименование объекта, местоположение границ которого описано (далее - объект))

#### Раздел 1

#### Сведения об объекте

№ п/п	Характеристики объекта	Описание характеристик
1	2	3
1.	Местоположение объекта	Омская область, город Омск
2.	Площадь объекта +/- величина погрешности определения площади (P +/- Дельта P)	8 +/- 1 м <sup>2</sup>
3.	Иные характеристики объекта	<p>Вид объекта реестра границ: Граница публичного сервитута</p> <p>Кадастровый номер квартала: 55:36:120302</p> <p>Вид или наименование публичного сервитута по документу: Публичный сервитут для использования земельного участка в целях эксплуатации антенно-мачтового сооружения связи ОМ982020</p> <p>Цель установления публичного сервитута: Публичный сервитут для использования земельного участка в целях эксплуатации антенно-мачтового сооружения связи ОМ982020</p> <p>Срок публичного сервитута: 49 лет</p> <p>Обладатель публичного сервитута: Общество с ограниченной ответственностью "Пилар" (ИНН: 7703711642, ОГРН: 1097746775422, адрес эл. почты: pilar@t2.ru, почтовый адрес: 108811, г. Москва, км 3 22-й (Киевское ш.), двлд. 6, стр. 1, этаж 5, комната 33)</p>

## Раздел 2

### Сведения о местоположении границ объекта

1. Система координат МСК-55, зона 2

2. Сведения о характерных точках границ объекта

Обозначение характерных точек границ	Координаты, м		Метод определения координат характерной точки	Средняя квадратическая погрешность положения характерной точки (Mt), м	Описание обозначения точки на местности (при наличии)
	X	Y			
1	2	3	4	5	6
1	482095.19	2167537.65	Аналитический метод	0.10	Закрепление отсутствует
2	482097.94	2167540.58	Аналитический метод	0.10	Закрепление отсутствует
3	482096.36	2167541.96	Аналитический метод	0.10	Закрепление отсутствует
4	482093.62	2167538.94	Аналитический метод	0.10	Закрепление отсутствует
1	482095.19	2167537.65	Аналитический метод	0.10	Закрепление отсутствует

3. Сведения о характерных точках части (частей) границы объекта

Обозначение характерных точек части границы	Координаты, м		Метод определения координат характерной точки	Средняя квадратическая погрешность положения характерной точки (Mt), м	Описание обозначения точки на местности (при наличии)
	X	Y			
1	2	3	4	5	6
-	-	-	-	-	-

### Раздел 3

#### Сведения о местоположении измененных (уточненных) границ объекта

1. Система координат -

2. Сведения о характерных точках границ объекта

Обозначение характерных точек границ	Существующие координаты, м		Измененные (уточненные) координаты, м		Метод определения координат характерной точки	Средняя квадратическая погрешность положения характерной точки (Mt), м	Описание обозначения точки на местности (при наличии)
	X	Y	X	Y			
1	2	3	4	5	6	7	8
-	-	-	-	-	-	-	

3. Сведения о характерных точках части (частей) границы объекта

Обозначение характерных точек части границы	Существующие координаты, м		Измененные (уточненные) координаты, м		Метод определения координат характерной точки	Средняя квадратическая погрешность положения характерной точки (Mt), м	Описание обозначения точки на местности (при наличии)
	X	Y	X	Y			
1	2	3	4	5	6	7	8
-	-	-	-	-	-	-	

# Схема расположения границ публичного сервитута

Приложение №1  
к постановлению администрации  
городского округа города Омск  
от \_\_\_\_\_ № \_\_\_\_\_



- Местоположение публичного сервитута - Российская Федерация, Омская область, городской округ город Омск, ул. Пархоменко, 9;
- Общая площадь публичного сервитута - 8,0 кв.м.;
- Площадь публичного сервитута в границах земельного участка 55:36:120302:1154 - 8,0 кв.м.;
- система координат - МСК-55, зона - 2;
- метод определения координат - Аналитический метод;
- средняя квадратическая погрешность положения характерных точек - 0,1 (м).

Условные обозначения

- |      |   |              |  |
|------|---|--------------|--|
| •    | - Характерная точка границы, сведения о которой позволяют однозначно определить ее положение на местности | 1            | - Обозначение новой характерной точки  |
| —    | - Границы земельного участка  | —            | - Граница здания   |
| —    | - Граница кадастрового квартала   | —            | - Граница территориальной зоны   |
| —    | - Граница зоны с особыми условиями  | —            | - Проектные границы публичного сервитута для использования земельного участка в целях эксплуатации антенно-мачтового сооружения связи (ОМ982029) |
| :122 | - Кадастровый номер земельного участка  | 55:36:120302 | - Номер кадастрового квартала  |

Подпись \_\_\_\_\_



Дата " 12 " марта 2026 г.

Место для оттиска печати (подпись) лица, составившего описание местоположения границ объекта

**ГРАФИЧЕСКОЕ ОПИСАНИЕ**  
**местоположения границ населенных пунктов, территориальных зон, особо охраняемых природных территорий, зон с особыми условиями использования территории**

**Публичный сервитут для использования земельного участка в целях эксплуатации антенно-мачтового сооружения связи ОМ982107**

(наименование объекта, местоположение границ которого описано (далее - объект))

**Раздел 1**

**Сведения об объекте**

№ п/п	Характеристики объекта	Описание характеристик
1	2	3
1.	Местоположение объекта	Омская область, район Тевризский, поселок Белый Яр
2.	Площадь объекта +/- величина погрешности определения площади (Р +/- Дельта Р)	10 +/- 1 м <sup>2</sup>
3.	Иные характеристики объекта	<p>Вид объекта реестра границ: Граница публичного сервитута</p> <p>Кадастровый номер квартала: 55:28:130101</p> <p>Вид или наименование публичного сервитута по документу: Публичный сервитут для использования земельного участка в целях эксплуатации антенно-мачтового сооружения связи ОМ982107</p> <p>Цель установления публичного сервитута: Публичный сервитут для использования земельного участка в целях эксплуатации антенно-мачтового сооружения связи ОМ982107</p> <p>Срок публичного сервитута: 49 лет</p> <p>Обладатель публичного сервитута: Общество с ограниченной ответственностью "Пилар" (ИНН: 7703711642, ОГРН: 1097746775422, адрес эл. почты: pilar@t2.ru, почтовый адрес: 108811, г. Москва, км 3 22-й (Киевское ш.), двлд. 6, стр. 1, этаж 5, комната 33)</p>

**Раздел 2****Сведения о местоположении границ объекта**

1. Система координат МСК-55, зона 2

2. Сведения о характерных точках границ объекта

Обозначение характерных точек границ	Координаты, м		Метод определения координат характерной точки	Средняя квадратическая погрешность положения характерной точки (Mt), м	Описание обозначения точки на местности (при наличии)
	X	Y			
1	2	3	4	5	6
1	772634.63	1289180.66	Аналитический метод	0.10	Закрепление отсутствует
2	772637.62	1289179.83	Аналитический метод	0.10	Закрепление отсутствует
3	772638.42	1289182.86	Аналитический метод	0.10	Закрепление отсутствует
4	772635.48	1289183.63	Аналитический метод	0.10	Закрепление отсутствует
1	772634.63	1289180.66	Аналитический метод	0.10	Закрепление отсутствует

3. Сведения о характерных точках части (частей) границы объекта

Обозначение характерных точек части границы	Координаты, м		Метод определения координат характерной точки	Средняя квадратическая погрешность положения характерной точки (Mt), м	Описание обозначения точки на местности (при наличии)
	X	Y			
1	2	3	4	5	6
-	-	-	-	-	-

### Раздел 3

#### Сведения о местоположении измененных (уточненных) границ объекта

1. Система координат -

2. Сведения о характерных точках границ объекта

Обозначение характерных точек границ	Существующие координаты, м		Измененные (уточненные) координаты, м		Метод определения координат характерной точки	Средняя квадратическая погрешность положения характерной точки (Mt), м	Описание обозначения точки на местности (при наличии)
	X	Y	X	Y			
1	2	3	4	5	6	7	8
-	-	-	-	-	-	-	

3. Сведения о характерных точках части (частей) границы объекта

Обозначение характерных точек части границы	Существующие координаты, м		Измененные (уточненные) координаты, м		Метод определения координат характерной точки	Средняя квадратическая погрешность положения характерной точки (Mt), м	Описание обозначения точки на местности (при наличии)
	X	Y	X	Y			
1	2	3	4	5	6	7	8
-	-	-	-	-	-	-	

# Схема расположения границ публичного сервитута

МСК-55, зона 1

Приложение №1  
к постановлению администрации  
Тевризского муниципального района  
от \_\_\_\_\_ № \_\_\_\_\_



55:28-6.101

- Местоположение публичного сервитута - Российская Федерация, Омская область, Тевризский муниципальный район, поселок Белый Яр;
- Общая площадь публичного сервитута - 10,0 кв.м.;
- Площадь публичного сервитута в границах земельного участка 55:28:130101:1364 - 10,0 кв.м.;
- система координат - МСК-55, зона - 2;
- метод определения координат - Аналитический метод;
- средняя квадратическая погрешность положения характерных точек - 0,1 (м).

Масштаб 1:500

Условные обозначения

- |              |  |       |  |
|--------------|--|-------|--|
| •            | - Характерная точка границы, сведения о которой позволяют однозначно определить ее положение на местности  | 1     | - Обозначение новой характерной точки  |
| —            | - Границы земельного участка   | —     | - Граница здания                       |
| —            | - Граница кадастрового квартала  | —     | - Граница зоны с особыми условиями     |
| —            | - Проектные границы публичного сервитута для использования земельного участка в целях эксплуатации антенно-мачтового сооружения связи (ОМ982107) | :1364 | - Кадастровый номер земельного участка |
| 55:28:130101 | - Номер кадастрового квартала  |       |  |

Подпись \_\_\_\_\_



Дата " 12 " марта 2026 г.

Место для оттиска печати (или подписи) лица, составившего описание местоположения границ объекта

**ГРАФИЧЕСКОЕ ОПИСАНИЕ местоположения границ населенных пунктов,  
территориальных зон, особо охраняемых природных территорий, зон с особыми  
условиями использования территории**

**Публичный сервитут для использования земельного участка в целях эксплуатации  
антенно-мачтового сооружения связи ОМ982329**

(наименование объекта, местоположение границ которого описано (далее - объект))

**Раздел 1**

**Сведения об объекте**

№ п/п	Характеристики объекта	Описание характеристик
1	2	3
1.	Местоположение объекта	Омская область, район Нововаршавский, рабочий поселок Большегривское
2.	Площадь объекта +/- величина погрешности определения площади (P +/- Дельта P)	10 +/- 1 м <sup>2</sup>
3.	Иные характеристики объекта	<p>Вид объекта реестра границ: Граница публичного сервитута</p> <p>Кадастровый номер квартала: 55:17:220101</p> <p>Вид или наименование публичного сервитута по документу: Публичный сервитут для использования земельного участка в целях эксплуатации антенно-мачтового сооружения связи ОМ982329</p> <p>Цель установления публичного сервитута: Публичный сервитут для использования земельного участка в целях эксплуатации антенно-мачтового сооружения связи ОМ982329</p> <p>Срок публичного сервитута: 49 лет</p> <p>Обладатель публичного сервитута: Общество с ограниченной ответственностью "Пилар" (ИНН: 7703711642, ОГРН: 1097746775422, адрес эл. почты: pilar@t2.ru, почтовый адрес: 108811, г. Москва, км 3 22-й (Киевское ш.), двлд. 6, стр. 1, этаж 5, комната 33)</p>

## Раздел 2

### Сведения о местоположении границ объекта

1. Система координат МСК-55, зона 2

2. Сведения о характерных точках границ объекта

Обозначение характерных точек границ	Координаты, м		Метод определения координат характерной точки	Средняя квадратическая погрешность положения характерной точки (Mt), м	Описание обозначения точки на местности (при наличии)
	X	Y			
1	2	3	4	5	6
1	363582.70	2261942.51	Аналитический метод	0.10	Закрепление отсутствует
2	363582.55	2261945.66	Аналитический метод	0.10	Закрепление отсутствует
3	363579.53	2261945.52	Аналитический метод	0.10	Закрепление отсутствует
4	363579.68	2261942.37	Аналитический метод	0.10	Закрепление отсутствует
1	363582.70	2261942.51	Аналитический метод	0.10	Закрепление отсутствует

3. Сведения о характерных точках части (частей) границы объекта

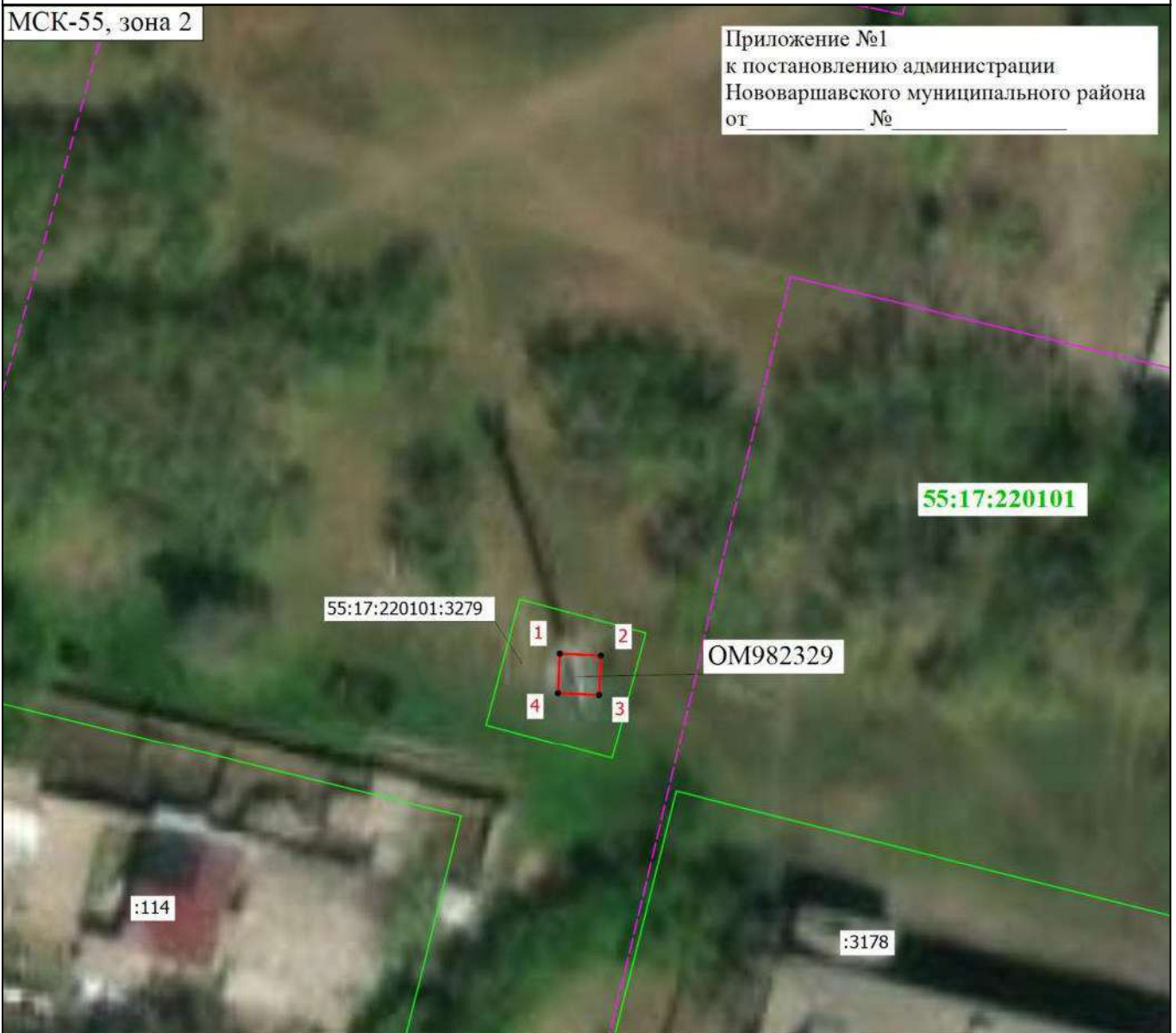
Обозначение характерных точек части границы	Координаты, м		Метод определения координат характерной точки	Средняя квадратическая погрешность положения характерной точки (Mt), м	Описание обозначения точки на местности (при наличии)
	X	Y			
1	2	3	4	5	6
-	-	-	-	-	-



# Схема расположения границ публичного сервитута

МСК-55, зона 2








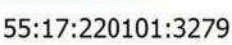

Приложение №1  
к постановлению администрации  
Нововаршавского муниципального района  
от \_\_\_\_\_ № \_\_\_\_\_



- Местоположение публичного сервитута - Российская Федерация, Омская область, Нововаршавский район, рабочий поселок Большегривское, ул.Горького;
- Общая площадь публичного сервитута - 10,0 кв.м.;
- Площадь публичного сервитута в границах земельного участка 55:17:220101:3279 - 10,0 кв.м.;
- система координат - МСК-55, зона - 2;
- метод определения координат - Аналитический метод;
- средняя квадратическая погрешность положения характерных точек - 0,1 (м).

Масштаб 1:500

## Условные обозначения

- |   |  |  |  |
|---|--|--|--|
|  | - Характерная точка границы, сведения о которой позволяют однозначно определить ее положение на местности  |   | - Обозначение новой характерной точки  |
|  | - Границы земельного участка   |  | - Граница здания                       |
|  | - Граница кадастрового квартала  |  | - Граница территориальной зоны         |
|  | - Проектные границы публичного сервитута для использования земельного участка в целях эксплуатации антенно-мачтового сооружения связи (ОМ982329) |  | - Кадастровый номер земельного участка |
|  | - Номер кадастрового квартала  |  |  |

Подпись \_\_\_\_\_



Дата " 12 " марта 2026 г.

Место для оттиска печати (при наличии) лица, составившего описание местоположения границ объекта

## ГРАФИЧЕСКОЕ ОПИСАНИЕ

**местоположения границ населенных пунктов, территориальных зон, особо охраняемых природных территорий, зон с особыми условиями использования территории**

**Публичный сервитут для использования земель кадастровых кварталов в целях эксплуатации антенно-мачтового сооружения связи (БС ОМ980037)**

(наименование объекта, местоположение границ которого описано (далее - объект))

### Раздел 1

#### Сведения об объекте

№ п/п	Характеристики объекта	Описание характеристик
1	2	3
1.	Местоположение объекта	Омская область, город Омск
2.	Площадь объекта +/- величина погрешности определения площади (P +/- Дельта P)	13 +/- 1 м <sup>2</sup>
3.	Иные характеристики объекта	<p>Вид объекта реестра границ: Граница публичного сервитута Кадастровый номер квартала: 55:36:100908 Вид или наименование публичного сервитута по документу: Публичный сервитут для использования земель кадастровых кварталов в целях эксплуатации антенно-мачтового сооружения связи (БС ОМ980037) Земельные участки, в отношении которых испрашивается публичный сервитут: 55:36:100908 Цель установления публичного сервитута: Публичный сервитут для использования земель кадастровых кварталов в целях эксплуатации антенно-мачтового сооружения связи (БС ОМ980037) Срок публичного сервитута: 49 лет Обладатель публичного сервитута: Общество с ограниченной ответственностью "Пилар" (ИНН: 7703711642, ОГРН: 1097746775422, адрес эл. почты: pilar@t2.ru, почтовый адрес: 108811, г. Москва, км 3 22-й (Киевское ш.), двлд. 6, стр. 1, этаж 5, комната 33)</p>

## Раздел 2

### Сведения о местоположении границ объекта

1. Система координат МСК-55, зона 2

2. Сведения о характерных точках границ объекта

Обозначение характерных точек границ	Координаты, м		Метод определения координат характерной точки	Средняя квадратическая погрешность положения характерной точки (Mt), м	Описание обозначения точки на местности (при наличии)
	X	Y			
1	2	3	4	5	6
1	484628.15	2154239.44	Аналитический метод	0.10	Закрепление отсутствует
2	484627.71	2154242.96	Аналитический метод	0.10	Закрепление отсутствует
3	484624.15	2154242.49	Аналитический метод	0.10	Закрепление отсутствует
4	484624.64	2154238.99	Аналитический метод	0.10	Закрепление отсутствует
1	484628.15	2154239.44	Аналитический метод	0.10	Закрепление отсутствует

3. Сведения о характерных точках части (частей) границы объекта

Обозначение характерных точек части границы	Координаты, м		Метод определения координат характерной точки	Средняя квадратическая погрешность положения характерной точки (Mt), м	Описание обозначения точки на местности (при наличии)
	X	Y			
1	2	3	4	5	6
-	-	-	-	-	-

### Раздел 3

#### Сведения о местоположении измененных (уточненных) границ объекта

1. Система координат -

2. Сведения о характерных точках границ объекта

Обозначение характерных точек границ	Существующие координаты, м		Измененные (уточненные) координаты, м		Метод определения координат характерной точки	Средняя квадратическая погрешность положения характерной точки (Mt), м	Описание обозначения точки на местности (при наличии)
	X	Y	X	Y			
1	2	3	4	5	6	7	8
-	-	-	-	-	-	-	

3. Сведения о характерных точках части (частей) границы объекта





Обозначение характерных точек части границы	Существующие координаты, м		Измененные (уточненные) координаты, м		Метод определения координат характерной точки	Средняя квадратическая погрешность положения характерной точки (Mt), м	Описание обозначения точки на местности (при наличии)
	X	Y	X	Y			
1	2	3	4	5	6	7	8
-	-	-	-	-	-	-	

## Схема расположения границ публичного сервитута



Масштаб 1:700

### Условные обозначения

-  - Публичный сервитут для использования земель кадастровых кварталов в целях эксплуатации антенно-мачтового сооружения связи (БС ОМ980037)
-  - Характерная точка границы, сведения о которой позволяют однозначно определить ее положение на местности
-  - Обозначение новой характерной точки
- 55:36:100908:9** - Кадастровый номер земельного участка
-  - Граница земельного участка
- 55:36:100908** - Номер кадастрового квартала

Подпись \_\_\_\_\_

Дата " 26 " 03 2026 г.

Место для оттиска печати (при наличии лица, составившего описание местоположения границ объекта)



## ГРАФИЧЕСКОЕ ОПИСАНИЕ

местоположения границ населенных пунктов, территориальных зон, особо охраняемых природных территорий, зон с особыми условиями использования территории

**Публичный сервитут для использования земель кадастровых кварталов в целях эксплуатации антенно-мачтового сооружения связи БС ОМ980160**

(наименование объекта, местоположение границ которого описано (далее - объект))

### Раздел 1

#### Сведения об объекте

№ п/п	Характеристики объекта	Описание характеристик
1	2	3
1.	Местоположение объекта	Омская область, г.о город Омск, город Омск
2.	Площадь объекта +/- величина погрешности определения площади (P +/- Дельта P)	9 +/- 1 м <sup>2</sup>
3.	Иные характеристики объекта	<p>Вид объекта реестра границ: Граница публичного сервитута</p> <p>Кадастровый номер квартала: 55:36:050206</p> <p>Вид или наименование публичного сервитута по документу: Публичный сервитут для использования земель кадастровых кварталов в целях эксплуатации антенно-мачтового сооружения связи БС ОМ980160</p> <p>Цель установления публичного сервитута: Публичный сервитут для использования земель кадастровых кварталов в целях эксплуатации антенно-мачтового сооружения связи БС ОМ980160</p> <p>Срок публичного сервитута: 49 лет</p> <p>Обладатель публичного сервитута: Общество с ограниченной ответственностью "Пилар" (ИНН: 7703711642, ОГРН: 1097746775422, адрес эл. почты: pilar@t2.ru, почтовый адрес: 108811, г. Москва, км 3 22-й (Киевское ш.), двлд. 6, стр. 1, этаж 5, комната 33)</p>

## Раздел 2

### Сведения о местоположении границ объекта

1. Система координат МСК-55, зона 2

2. Сведения о характерных точках границ объекта

Обозначение характерных точек границ	Координаты, м		Метод определения координат характерной точки	Средняя квадратическая погрешность положения характерной точки (Mt), м	Описание обозначения точки на местности (при наличии)
	X	Y			
1	2	3	4	5	6
1	489354.06	2155525.91	Аналитический метод	0.10	Закрепление отсутствует
2	489355.35	2155528.81	Аналитический метод	0.10	Закрепление отсутствует
3	489352.77	2155530.20	Аналитический метод	0.10	Закрепление отсутствует
4	489351.45	2155527.37	Аналитический метод	0.10	Закрепление отсутствует
1	489354.06	2155525.91	Аналитический метод	0.10	Закрепление отсутствует

3. Сведения о характерных точках части (частей) границы объекта

Обозначение характерных точек части границы	Координаты, м		Метод определения координат характерной точки	Средняя квадратическая погрешность положения характерной точки (Mt), м	Описание обозначения точки на местности (при наличии)
	X	Y			
1	2	3	4	5	6
-	-	-	-	-	-



# Схема расположения границ публичного сервитута

Приложение №1  
к постановлению администрации  
города Омска  
от \_\_\_\_\_ № \_\_\_\_\_



- Местоположение публичного сервитута - Российская Федерация, Омская область, городской округ город Омск, город Омск

- Общая площадь публичного сервитута - 9,0 кв.м.;

- Площадь публичного сервитута в границах кадастрового квартала 55:36:050206 - 9,0 кв.м.

- система координат - МСК-55, зона - 2;

- метод определения координат - Аналитический метод;

- средняя квадратическая погрешность положения характерных точек - 0,1 (м).

Условные обозначения

- Характерная точка границы публичного сервитута
- Граница земельного участка и кадастрового квартала
- Граница зоны с особыми условиями
- Номер кадастрового квартала

55:36:050206

Масштаб 1:500

1

- Обозначение новой характерной точки

- Граница сооружения

- Кадастровый номер здания

:14225

- Проектные границы публичного сервитута для использования земель кадастровых кварталов в целях эксплуатации антенно-мачтового сооружения связи (БС OM980160)

Подпись \_\_\_\_\_



Дата " 12 " марта 2026 г.

Место для оттиска печати (при наличии) лица, составившего описание местоположения границ объекта

## ГРАФИЧЕСКОЕ ОПИСАНИЕ

**местоположения границ населенных пунктов, территориальных зон, особо охраняемых природных территорий, зон с особыми условиями использования территории**

**Публичный сервитут для использования земель кадастровых кварталов в целях эксплуатации антенно-мачтового сооружения связи ОМ980516**

(наименование объекта, местоположение границ которого описано (далее - объект))

### Раздел 1

#### Сведения об объекте

№ п/п	Характеристики объекта	Описание характеристик
1	2	3
1.	Местоположение объекта	Омская область, город Омск
2.	Площадь объекта +/- величина погрешности определения площади (P +/- Дельта P)	10 +/- 1 м <sup>2</sup>
3.	Иные характеристики объекта	<p>Вид объекта реестра границ: Граница публичного сервитута</p> <p>Кадастровый номер квартала: 55:36:100801</p> <p>Вид или наименование публичного сервитута по документу: Публичный сервитут для использования земель кадастровых кварталов в целях эксплуатации антенно-мачтового сооружения связи ОМ980516</p> <p>Цель установления публичного сервитута: Публичный сервитут для использования земель кадастровых кварталов в целях эксплуатации антенно-мачтового сооружения связи ОМ980516</p> <p>Срок публичного сервитута: 49 лет</p> <p>Обладатель публичного сервитута: Общество с ограниченной ответственностью "Пилар" (ИНН: 7703711642, ОГРН: 1097746775422, адрес эл. почты: pilar@t2.ru, почтовый адрес: 108811, г. Москва, км 3 22-й (Киевское ш.), двлд. 6, стр. 1, этаж 5, комната 33)</p>

## Раздел 2

### Сведения о местоположении границ объекта

1. Система координат МСК-55, зона 2

2. Сведения о характерных точках границ объекта

Обозначение характерных точек границ	Координаты, м		Метод определения координат характерной точки	Средняя квадратическая погрешность положения характерной точки (Mt), м	Описание обозначения точки на местности (при наличии)
	X	Y			
1	2	3	4	5	6
1	486728.89	2157741.87	Аналитический метод	0.10	Закрепление отсутствует
2	486729.94	2157745.00	Аналитический метод	0.10	Закрепление отсутствует
3	486727.17	2157745.93	Аналитический метод	0.10	Закрепление отсутствует
4	486726.12	2157742.80	Аналитический метод	0.10	Закрепление отсутствует
1	486728.89	2157741.87	Аналитический метод	0.10	Закрепление отсутствует

3. Сведения о характерных точках части (частей) границы объекта

Обозначение характерных точек части границы	Координаты, м		Метод определения координат характерной точки	Средняя квадратическая погрешность положения характерной точки (Mt), м	Описание обозначения точки на местности (при наличии)
	X	Y			
1	2	3	4	5	6
-	-	-	-	-	-

### Раздел 3

#### Сведения о местоположении измененных (уточненных) границ объекта

1. Система координат -

2. Сведения о характерных точках границ объекта

Обозначение характерных точек границ	Существующие координаты, м		Измененные (уточненные) координаты, м		Метод определения координат характерной точки	Средняя квадратическая погрешность положения характерной точки (Mt), м	Описание обозначения точки на местности (при наличии)
	X	Y	X	Y			
1	2	3	4	5	6	7	8
-	-	-	-	-	-	-	

3. Сведения о характерных точках части (частей) границы объекта

Обозначение характерных точек части границы	Существующие координаты, м		Измененные (уточненные) координаты, м		Метод определения координат характерной точки	Средняя квадратическая погрешность положения характерной точки (Mt), м	Описание обозначения точки на местности (при наличии)
	X	Y	X	Y			
1	2	3	4	5	6	7	8
-	-	-	-	-	-	-	

## Схема расположения границ публичного сервитута

МСК-55, зона 2



Приложение №1  
к постановлению администрации  
городского округа города Омск  
от \_\_\_\_\_ № \_\_\_\_\_

- Местоположение публичного сервитута - Российская Федерация, Омская область, городской округ город Омск, ул. Мостоотряд;  
 - Общая площадь публичного сервитута - 10,0 кв.м.;  
 - Площадь публичного сервитута в границах земельного участка 55:36:100801:3100 - 10,0 кв.м.;  
 - система координат - МСК-55, зона - 2;  
 - метод определения координат - Аналитический метод;  
 - средняя квадратическая погрешность положения характерных точек - 0,1 (м).

Масштаб 1:500

<p>Условные обозначения</p> <ul style="list-style-type: none"> <li><span style="display: inline-block; width: 10px; height: 10px; background-color: black; border-radius: 50%; margin-right: 5px;"></span> - Характерная точка границы, сведения о которой позволяют однозначно определить ее положение на местности</li> <li><span style="display: inline-block; width: 20px; border-bottom: 2px solid green; margin-right: 5px;"></span> - Граница земельного участка</li> <li><span style="display: inline-block; width: 20px; border-bottom: 2px solid blue; margin-right: 5px;"></span> - Граница сооружения</li> <li><span style="display: inline-block; width: 20px; border-bottom: 2px solid cyan; margin-right: 5px;"></span> - Граница зоны с особыми условиями</li> <li><span style="display: inline-block; width: 20px; color: green; font-weight: bold; margin-right: 5px;"></span> 55:36:100801 - Номер кадастрового квартала</li> </ul>	<ul style="list-style-type: none"> <li><span style="display: inline-block; width: 10px; height: 10px; border: 1px solid red; margin-right: 5px;"></span> 1 - Обозначение новой характерной точки</li> <li><span style="display: inline-block; width: 20px; border-bottom: 2px solid blue; margin-right: 5px;"></span> - Граница здания</li> <li><span style="display: inline-block; width: 20px; border-bottom: 2px solid green; margin-right: 5px;"></span> - Граница кадастрового квартала</li> <li><span style="display: inline-block; width: 20px; color: red; font-weight: bold; margin-right: 5px;"></span> :3173 - Кадастровый номер земельного участка</li> <li><span style="display: inline-block; width: 20px; border-bottom: 2px solid red; margin-right: 5px;"></span> - Проектные границы публичного сервитута для использования земельного участка в целях эксплуатации антенно-мачтового сооружения связи (OM980516)</li> </ul>
--	--

Подпись \_\_\_\_\_



Дата " 12 " марта 2026 г.

Место для оттиска печати лица, составившего описание местоположения границ объекта

## ГРАФИЧЕСКОЕ ОПИСАНИЕ

местоположения границ населенных пунктов, территориальных зон, особо охраняемых природных территорий, зон с особыми условиями использования территории

**Публичный сервитут для использования земель кадастровых кварталов в целях эксплуатации антенно-мачтового сооружения связи БС ОМ980635**

(наименование объекта, местоположение границ которого описано (далее - объект))

### Раздел 1

#### Сведения об объекте

№ п/п	Характеристики объекта	Описание характеристик
1	2	3
1.	Местоположение объекта	Омская область, г.о город Омск, город Омск
2.	Площадь объекта +/- величина погрешности определения площади (P +/- Дельта P)	9 +/- 1 м <sup>2</sup>
3.	Иные характеристики объекта	<p>Вид объекта реестра границ: Граница публичного сервитута</p> <p>Кадастровый номер квартала: 55:36:190140</p> <p>Вид или наименование публичного сервитута по документу: Публичный сервитут для использования земель кадастровых кварталов в целях эксплуатации антенно-мачтового сооружения связи БС ОМ980635</p> <p>Цель установления публичного сервитута: Публичный сервитут для использования земель кадастровых кварталов в целях эксплуатации антенно-мачтового сооружения связи БС ОМ980635</p> <p>Срок публичного сервитута: 49 лет</p> <p>Обладатель публичного сервитута: Общество с ограниченной ответственностью "Пилар" (ИНН: 7703711642, ОГРН: 1097746775422, адрес эл. почты: pilar@t2.ru, почтовый адрес: 108811, г. Москва, км 3 22-й (Киевское ш.), двлд. 6, стр. 1, этаж 5, комната 33)</p>

**Раздел 2****Сведения о местоположении границ объекта**

1. Система координат МСК-55, зона 2

2. Сведения о характерных точках границ объекта

Обозначение характерных точек границ	Координаты, м		Метод определения координат характерной точки	Средняя квадратическая погрешность положения характерной точки (Mt), м	Описание обозначения точки на местности (при наличии)
	X	Y			
1	2	3	4	5	6
1	475451.43	2159297.83	Аналитический метод	0.10	Закрепление отсутствует
2	475454.15	2159298.98	Аналитический метод	0.10	Закрепление отсутствует
3	475453.00	2159301.71	Аналитический метод	0.10	Закрепление отсутствует
4	475450.27	2159300.56	Аналитический метод	0.10	Закрепление отсутствует
1	475451.43	2159297.83	Аналитический метод	0.10	Закрепление отсутствует

3. Сведения о характерных точках части (частей) границы объекта

Обозначение характерных точек части границы	Координаты, м		Метод определения координат характерной точки	Средняя квадратическая погрешность положения характерной точки (Mt), м	Описание обозначения точки на местности (при наличии)
	X	Y			
1	2	3	4	5	6
-	-	-	-	-	-

### Раздел 3

#### Сведения о местоположении измененных (уточненных) границ объекта

1. Система координат -

2. Сведения о характерных точках границ объекта

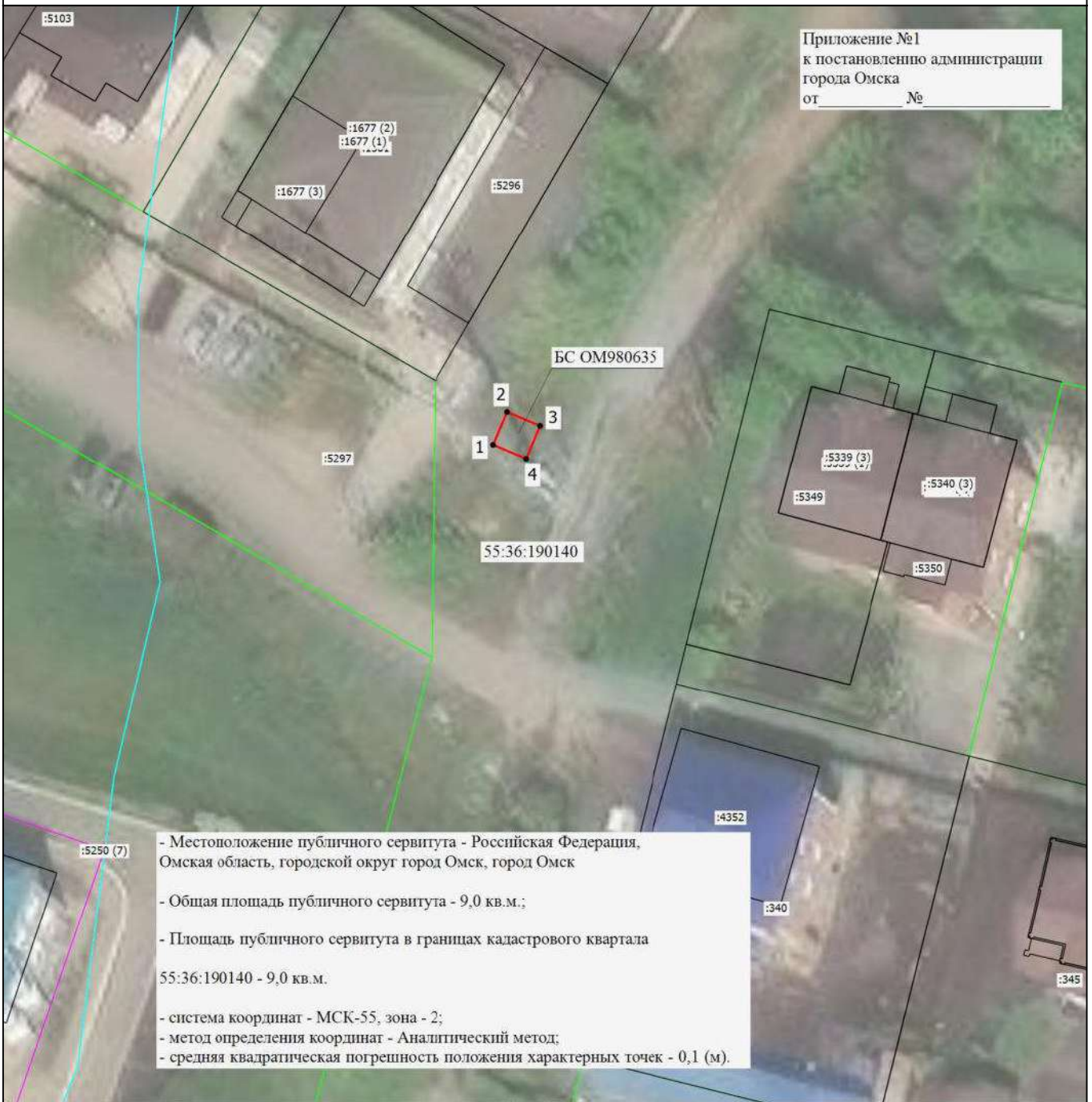
Обозначение характерных точек границ	Существующие координаты, м		Измененные (уточненные) координаты, м		Метод определения координат характерной точки	Средняя квадратическая погрешность положения характерной точки (Mt), м	Описание обозначения точки на местности (при наличии)
	X	Y	X	Y			
1	2	3	4	5	6	7	8
-	-	-	-	-	-	-	

3. Сведения о характерных точках части (частей) границы объекта

Обозначение характерных точек части границы	Существующие координаты, м		Измененные (уточненные) координаты, м		Метод определения координат характерной точки	Средняя квадратическая погрешность положения характерной точки (Mt), м	Описание обозначения точки на местности (при наличии)
	X	Y	X	Y			
1	2	3	4	5	6	7	8
-	-	-	-	-	-	-	

# Схема расположения границ публичного сервитута

Приложение №1  
к постановлению администрации  
города Омска  
от \_\_\_\_\_ № \_\_\_\_\_



- Местоположение публичного сервитута - Российская Федерация, Омская область, городской округ город Омск, город Омск  
 - Общая площадь публичного сервитута - 9,0 кв.м.;  
 - Площадь публичного сервитута в границах кадастрового квартала 55:36:190140 - 9,0 кв.м.  
 - система координат - МСК-55, зона - 2;  
 - метод определения координат - Аналитический метод;  
 - средняя квадратическая погрешность положения характерных точек - 0,1 (м).

Масштаб 1:500

<p>Условные обозначения</p> <p><b>:5297</b></p> <p><b>55:36:190140</b></p>	<ul style="list-style-type: none"> <li>- Характерная точка границы публичного сервитута</li> <li>- Кадастровый номер земельного участка</li> <li>- Граница земельного участка и кадастрового квартала</li> <li>- Граница сооружения</li> <li>- Номер кадастрового квартала</li> </ul>	<p><b>1</b></p> <p><b>:5103</b></p>	<ul style="list-style-type: none"> <li>- Обозначение новой характерной точки</li> <li>- Кадастровый номер здания</li> <li>- Часть контура, образованного проекцией существующего в ЕГРН наземного конструктивного элемента здания, сооружения, объекта незавершенного строительства</li> <li>- Граница зоны с особыми условиями</li> <li>- Проектные границы публичного сервитута для использования земель кадастровых кварталов в целях эксплуатации антенно-мачтового сооружения связи (БС ОМ980635)</li> </ul>
--	---	-------------------------------------	---



Подпись \_\_\_\_\_

Дата " 12 " марта 2026 г.

Место для оттиска печати (при наличии) лица, составившего описание местоположения границ объекта

## ГРАФИЧЕСКОЕ ОПИСАНИЕ

местоположения границ населенных пунктов, территориальных зон, особо охраняемых природных территорий, зон с особыми условиями использования территории

**Публичный сервитут для использования земель кадастровых кварталов в целях эксплуатации антенно-мачтового сооружения связи БС ОМ980660**

(наименование объекта, местоположение границ которого описано (далее - объект))

### Раздел 1

#### Сведения об объекте

№ п/п	Характеристики объекта	Описание характеристик
1	2	3
1.	Местоположение объекта	Омская область, г.о город Омск, город Омск
2.	Площадь объекта +/- величина погрешности определения площади (Р +/- Дельта Р)	13 +/- 1 м <sup>2</sup>
3.	Иные характеристики объекта	<p>Вид объекта реестра границ: Граница публичного сервитута</p> <p>Кадастровый номер квартала: 55:36:190419</p> <p>Вид или наименование публичного сервитута по документу: Публичный сервитут для использования земель кадастровых кварталов в целях эксплуатации антенно-мачтового сооружения связи БС ОМ980660</p> <p>Цель установления публичного сервитута: Публичный сервитут для использования земель кадастровых кварталов в целях эксплуатации антенно-мачтового сооружения связи БС ОМ980660</p> <p>Срок публичного сервитута: 49 лет</p> <p>Обладатель публичного сервитута: Общество с ограниченной ответственностью "Пилар" (ИНН: 7703711642, ОГРН: 1097746775422, адрес эл. почты: pilar@t2.ru, почтовый адрес: 108811, г. Москва, км 3 22-й (Киевское ш.), двлд. 6, стр. 1, этаж 5, комната 33)</p>

## Раздел 2

### Сведения о местоположении границ объекта

1. Система координат МСК-55, зона 2

2. Сведения о характерных точках границ объекта

Обозначение характерных точек границ	Координаты, м		Метод определения координат характерной точки	Средняя квадратическая погрешность положения характерной точки (Mt), м	Описание обозначения точки на местности (при наличии)
	X	Y			
1	2	3	4	5	6
1	476551.41	2158996.50	Аналитический метод	0.10	Закрепление отсутствует
2	476554.94	2158996.67	Аналитический метод	0.10	Закрепление отсутствует
3	476554.77	2159000.24	Аналитический метод	0.10	Закрепление отсутствует
4	476551.23	2159000.06	Аналитический метод	0.10	Закрепление отсутствует
1	476551.41	2158996.50	Аналитический метод	0.10	Закрепление отсутствует

3. Сведения о характерных точках части (частей) границы объекта

Обозначение характерных точек части границы	Координаты, м		Метод определения координат характерной точки	Средняя квадратическая погрешность положения характерной точки (Mt), м	Описание обозначения точки на местности (при наличии)
	X	Y			
1	2	3	4	5	6
-	-	-	-	-	-



# Схема расположения границ публичного сервитута

Приложение №1  
к постановлению администрации  
города Омска  
от \_\_\_\_\_ № \_\_\_\_\_



- Местоположение публичного сервитута - Российская Федерация, Омская область, городской округ город Омск, город Омск

- Общая площадь публичного сервитута - 13,0 кв.м.;

- Площадь публичного сервитута в границах кадастрового квартала 55:36:190419 - 13,0 кв.м.

- система координат - МСК-55, зона - 2;

- метод определения координат - Аналитический метод;

- средняя квадратическая погрешность положения характерных точек - 0,1 (м).

Масштаб 1:500

**Условные обозначения**

1

:167

- Проектируемые границы публичного сервитута для использования земель кадастровых кварталов в целях эксплуатации антенно-мачтового сооружения связи (БС ОМ980660)
- Обозначение новой характерной точки
- Кадастровый номер земельного участка
- Граница зоны с особыми условиями

● - Характерная точка границы публичного сервитута

55:36:190419

- Проектируемые границы публичного сервитута для использования земель кадастровых кварталов в целях эксплуатации антенно-мачтового сооружения связи (БС ОМ980660)
- Граница земельного участка и кадастрового квартала
- Номер кадастрового квартала



Подпись \_\_\_\_\_

Дата " 12 " марта 2026 г.

Место для оттиска печати (при наличии) лица, составившего описание местоположения границ объекта

## ГРАФИЧЕСКОЕ ОПИСАНИЕ

местоположения границ населенных пунктов, территориальных зон, особо охраняемых природных территорий, зон с особыми условиями использования территории

**Публичный сервитут для использования земель кадастровых кварталов в целях эксплуатации антенно-мачтового сооружения связи ОМ980792**

(наименование объекта, местоположение границ которого описано (далее - объект))

### Раздел 1

#### Сведения об объекте

№ п/п	Характеристики объекта	Описание характеристик
1	2	3
1.	Местоположение объекта	Омская область, город Омск
2.	Площадь объекта +/- величина погрешности определения площади (P +/- Дельта P)	10 +/- 1 м <sup>2</sup>
3.	Иные характеристики объекта	<p>Вид объекта реестра границ: Граница публичного сервитута</p> <p>Кадастровый номер квартала: 55:36:061002</p> <p>Вид или наименование публичного сервитута по документу: Публичный сервитут для использования земель кадастровых кварталов в целях эксплуатации антенно-мачтового сооружения связи ОМ980792</p> <p>Цель установления публичного сервитута: Публичный сервитут для использования земель кадастровых кварталов в целях эксплуатации антенно-мачтового сооружения связи ОМ980792</p> <p>Срок публичного сервитута: 49 лет</p> <p>Обладатель публичного сервитута: Общество с ограниченной ответственностью "Пилар" (ИНН: 7703711642, ОГРН: 1097746775422, адрес эл. почты: pilar@t2.ru, почтовый адрес: 108811, г. Москва, км 3 22-й (Киевское ш.), двлд. 6, стр. 1, этаж 5, комната 33)</p>

## Раздел 2

### Сведения о местоположении границ объекта

1. Система координат МСК-55, зона 2

2. Сведения о характерных точках границ объекта

Обозначение характерных точек границ	Координаты, м		Метод определения координат характерной точки	Средняя квадратическая погрешность положения характерной точки (Mt), м	Описание обозначения точки на местности (при наличии)
	X	Y			
1	2	3	4	5	6
1	490771.94	2166099.79	Аналитический метод	0.10	Закрепление отсутствует
2	490772.45	2166102.96	Аналитический метод	0.10	Закрепление отсутствует
3	490769.30	2166103.47	Аналитический метод	0.10	Закрепление отсутствует
4	490768.79	2166100.29	Аналитический метод	0.10	Закрепление отсутствует
1	490771.94	2166099.79	Аналитический метод	0.10	Закрепление отсутствует

3. Сведения о характерных точках части (частей) границы объекта

Обозначение характерных точек части границы	Координаты, м		Метод определения координат характерной точки	Средняя квадратическая погрешность положения характерной точки (Mt), м	Описание обозначения точки на местности (при наличии)
	X	Y			
1	2	3	4	5	6
-	-	-	-	-	-



## Схема расположения границ публичного сервитута

МСК-55, зона 2

55:36-7.2871

Приложение №1  
к постановлению администрации  
городского округа города Омск  
от \_\_\_\_\_ № \_\_\_\_\_



- Местоположение публичного сервитута - Российская Федерация, Омская область, городской округ город Омск, проезд 4-й Амурский;
- Общая площадь публичного сервитута - 10,0 кв.м.;
- Площадь публичного сервитута в границах кадастрового квартала 55:36:061002 - 10,0 кв.м.;
- система координат - МСК-55, зона - 2;
- метод определения координат - Аналитический метод;
- средняя квадратическая погрешность положения характерных точек - 0,1 (м).

Масштаб 1:300

**Условные обозначения**

- |  |  |
|--|--|
| <ul style="list-style-type: none"> <li><span style="display: inline-block; width: 10px; height: 10px; background-color: black; border-radius: 50%; margin-right: 5px;"></span> - Характерная точка границы, сведения о которой позволяют однозначно определить ее положение на местности</li> <li><span style="display: inline-block; width: 20px; border-bottom: 1px solid blue; margin-right: 5px;"></span> - Границы здания</li> <li><span style="display: inline-block; width: 20px; border-bottom: 1px dashed purple; margin-right: 5px;"></span> - Граница территориальной зоны</li> <li><span style="display: inline-block; width: 20px; border-bottom: 1px solid red; margin-right: 5px;"></span> - Кадастровый номер земельного участка</li> <li><span style="display: inline-block; width: 20px; border-bottom: 1px solid green; margin-right: 5px;"></span> - Проектные границы публичного сервитута для использования земель кадастровых кварталов в целях эксплуатации антенно-мачтового сооружения связи (OM980792)</li> </ul> | <ul style="list-style-type: none"> <li><span style="display: inline-block; width: 10px; height: 10px; background-color: red; border-radius: 50%; margin-right: 5px;"></span> 1 - Обозначение новой характерной точки</li> <li><span style="display: inline-block; width: 20px; border-bottom: 1px solid green; margin-right: 5px;"></span> - Граница кадастрового квартала</li> <li>55:36-7.2871 - Территориальная зона 55:36-7.2871 — Зона сельскохозяйственного использования</li> <li>55:36:061002 - Номер кадастрового квартала</li> </ul> |
|--|--|

Подпись \_\_\_\_\_



Дата " 12 " марта 2026 г.

Место для оттиска печати (подпись) лица, составившего описание местоположения границ объекта

## ГРАФИЧЕСКОЕ ОПИСАНИЕ

**местоположения границ населенных пунктов, территориальных зон, особо охраняемых природных территорий, зон с особыми условиями использования территории**

**Публичный сервитут для использования земель кадастровых кварталов в целях эксплуатации антенно-мачтового сооружения связи ОМ980907**

(наименование объекта, местоположение границ которого описано (далее - объект))

### Раздел 1

#### Сведения об объекте

№ п/п	Характеристики объекта	Описание характеристик
1	2	3
1.	Местоположение объекта	Омская область, город Омск
2.	Площадь объекта +/- величина погрешности определения площади (P +/- Дельта P)	9 +/- 1 м <sup>2</sup>
3.	Иные характеристики объекта	<p>Вид объекта реестра границ: Граница публичного сервитута</p> <p>Кадастровый номер квартала: 55:36:070103</p> <p>Вид или наименование публичного сервитута по документу: Публичный сервитут для использования земель кадастровых кварталов в целях эксплуатации антенно-мачтового сооружения связи ОМ980907</p> <p>Цель установления публичного сервитута: Публичный сервитут для использования земель кадастровых кварталов в целях эксплуатации антенно-мачтового сооружения связи ОМ980907</p> <p>Срок публичного сервитута: 49 лет</p> <p>Обладатель публичного сервитута: Общество с ограниченной ответственностью "Пилар" (ИНН: 7703711642, ОГРН: 1097746775422, адрес эл. почты: pilar@t2.ru, почтовый адрес: 108811, г. Москва, км 3 22-й (Киевское ш.), двлд. 6, стр. 1, этаж 5, комната 33)</p>

**Раздел 2****Сведения о местоположении границ объекта**

1. Система координат МСК-55, зона 2

2. Сведения о характерных точках границ объекта

Обозначение характерных точек границ	Координаты, м		Метод определения координат характерной точки	Средняя квадратическая погрешность положения характерной точки (Mt), м	Описание обозначения точки на местности (при наличии)
	X	Y			
1	2	3	4	5	6
1	490370.13	2158324.44	Аналитический метод	0.10	Закрепление отсутствует
2	490371.35	2158327.02	Аналитический метод	0.10	Закрепление отсутствует
3	490368.59	2158328.33	Аналитический метод	0.10	Закрепление отсутствует
4	490367.38	2158325.74	Аналитический метод	0.10	Закрепление отсутствует
1	490370.13	2158324.44	Аналитический метод	0.10	Закрепление отсутствует

3. Сведения о характерных точках части (частей) границы объекта

Обозначение характерных точек части границы	Координаты, м		Метод определения координат характерной точки	Средняя квадратическая погрешность положения характерной точки (Mt), м	Описание обозначения точки на местности (при наличии)
	X	Y			
1	2	3	4	5	6
-	-	-	-	-	-

### Раздел 3

#### Сведения о местоположении измененных (уточненных) границ объекта

1. Система координат -

2. Сведения о характерных точках границ объекта

Обозначение характерных точек границ	Существующие координаты, м		Измененные (уточненные) координаты, м		Метод определения координат характерной точки	Средняя квадратическая погрешность положения характерной точки (Mt), м	Описание обозначения точки на местности (при наличии)
	X	Y	X	Y			
1	2	3	4	5	6	7	8
-	-	-	-	-	-	-	

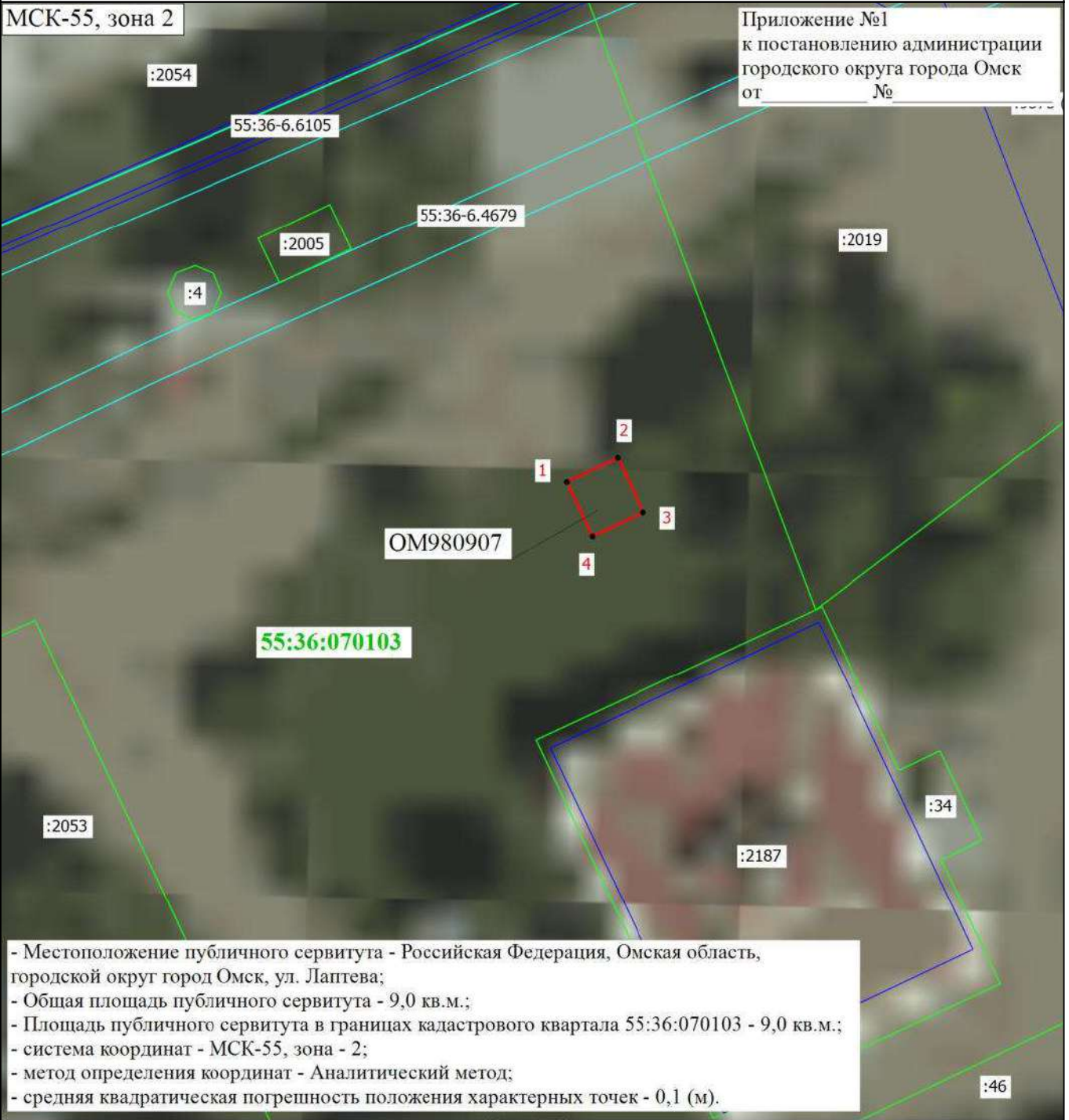
3. Сведения о характерных точках части (частей) границы объекта

Обозначение характерных точек части границы	Существующие координаты, м		Измененные (уточненные) координаты, м		Метод определения координат характерной точки	Средняя квадратическая погрешность положения характерной точки (Mt), м	Описание обозначения точки на местности (при наличии)
	X	Y	X	Y			
1	2	3	4	5	6	7	8
-	-	-	-	-	-	-	

# Схема расположения границ публичного сервитута

МСК-55, зона 2

Приложение №1  
к постановлению администрации  
городского округа города Омск  
от \_\_\_\_\_ № \_\_\_\_\_



- Местоположение публичного сервитута - Российская Федерация, Омская область, городской округ город Омск, ул. Лаптева;
- Общая площадь публичного сервитута - 9,0 кв.м.;
- Площадь публичного сервитута в границах кадастрового квартала 55:36:070103 - 9,0 кв.м.;
- система координат - МСК-55, зона - 2;
- метод определения координат - Аналитический метод;
- средняя квадратическая погрешность положения характерных точек - 0,1 (м).

Масштаб 1:300

Условные обозначения

- |              |   |           |  |
|--------------|---|-----------|--|
| •            | - Характерная точка границы, сведения о которой позволяют однозначно определить ее положение на местности | 1         | - Обозначение новой характерной точки  |
| — (green)    | - Граница земельного участка  | — (blue)  | - Граница здания   |
| — (blue)     | - Граница сооружения  | — (green) | - Граница кадастрового квартала  |
| — (cyan)     | - Граница зоны с особыми условиями  | :2019     | - Кадастровый номер земельного участка   |
| 55:36:061002 | - Номер кадастрового квартала   | — (red)   | - Проектные границы публичного сервитута для использования земель кадастровых кварталов в целях эксплуатации антенно-мачтового сооружения связи (ОМ980907) |

Подпись \_\_\_\_\_



Дата " 12 " марта 2026 г.

Место для оттиска печати (при наличии) лица, составившего описание местоположения границ объекта

## ГРАФИЧЕСКОЕ ОПИСАНИЕ

местоположения границ населенных пунктов, территориальных зон, особо охраняемых природных территорий, зон с особыми условиями использования территории

**Публичный сервитут для использования земель кадастровых кварталов в целях эксплуатации антенно-мачтового сооружения связи БС ОМ980908**

(наименование объекта, местоположение границ которого описано (далее - объект))

### Раздел 1

#### Сведения об объекте

№ п/п	Характеристики объекта	Описание характеристик
1	2	3
1.	Местоположение объекта	Омская область, г.о город Омск, город Омск
2.	Площадь объекта +/- величина погрешности определения площади (Р +/- Дельта Р)	10 +/- 1 м <sup>2</sup>
3.	Иные характеристики объекта	<p>Вид объекта реестра границ: Граница публичного сервитута</p> <p>Кадастровый номер квартала: 55:36:100902</p> <p>Вид или наименование публичного сервитута по документу: Публичный сервитут для использования земель кадастровых кварталов в целях эксплуатации антенно-мачтового сооружения связи БС ОМ980908</p> <p>Цель установления публичного сервитута: Публичный сервитут для использования земель кадастровых кварталов в целях эксплуатации антенно-мачтового сооружения связи БС ОМ980908</p> <p>Срок публичного сервитута: 49 лет</p> <p>Обладатель публичного сервитута: Общество с ограниченной ответственностью "Пилар" (ИНН: 7703711642, ОГРН: 1097746775422, адрес эл. почты: pilar@t2.ru, почтовый адрес: 108811, г. Москва, км 3 22-й (Киевское ш.), двлд. 6, стр. 1, этаж 5, комната 33)</p>

## Раздел 2

### Сведения о местоположении границ объекта

1. Система координат МСК-55, зона 2

2. Сведения о характерных точках границ объекта

Обозначение характерных точек границ	Координаты, м		Метод определения координат характерной точки	Средняя квадратическая погрешность положения характерной точки (Mt), м	Описание обозначения точки на местности (при наличии)
	X	Y			
1	2	3	4	5	6
1	485182.95	2153844.59	Аналитический метод	0.10	Закрепление отсутствует
2	485182.44	2153847.60	Аналитический метод	0.10	Закрепление отсутствует
3	485179.16	2153847.06	Аналитический метод	0.10	Закрепление отсутствует
4	485179.66	2153844.05	Аналитический метод	0.10	Закрепление отсутствует
1	485182.95	2153844.59	Аналитический метод	0.10	Закрепление отсутствует

3. Сведения о характерных точках части (частей) границы объекта

Обозначение характерных точек части границы	Координаты, м		Метод определения координат характерной точки	Средняя квадратическая погрешность положения характерной точки (Mt), м	Описание обозначения точки на местности (при наличии)
	X	Y			
1	2	3	4	5	6
-	-	-	-	-	-

### Раздел 3

#### Сведения о местоположении измененных (уточненных) границ объекта

1. Система координат -

2. Сведения о характерных точках границ объекта

Обозначение характерных точек границ	Существующие координаты, м		Измененные (уточненные) координаты, м		Метод определения координат характерной точки	Средняя квадратическая погрешность положения характерной точки (Mt), м	Описание обозначения точки на местности (при наличии)
	X	Y	X	Y			
1	2	3	4	5	6	7	8
-	-	-	-	-	-	-	

3. Сведения о характерных точках части (частей) границы объекта

Обозначение характерных точек части границы	Существующие координаты, м		Измененные (уточненные) координаты, м		Метод определения координат характерной точки	Средняя квадратическая погрешность положения характерной точки (Mt), м	Описание обозначения точки на местности (при наличии)
	X	Y	X	Y			
1	2	3	4	5	6	7	8
-	-	-	-	-	-	-	

# Схема расположения границ публичного сервитута

Приложение №1  
к постановлению администрации  
города Омска  
от \_\_\_\_\_ № \_\_\_\_\_



- Местоположение публичного сервитута - Российская Федерация, Омская область, городской округ город Омск, город Омск  
- Общая площадь публичного сервитута - 10,0 кв.м.;  
- Площадь публичного сервитута в границах кадастрового квартала 55:36:100902 - 10,0 кв.м.  
- система координат - МСК-55, зона - 2;  
- метод определения координат - Аналитический метод;  
- средняя квадратическая погрешность положения характерных точек - 0,1 (м).

Масштаб 1:500

Условные обозначения

- - Характерная точка границы публичного сервитута
- - Граница земельного участка и кадастрового квартала
- - Проектные границы публичного сервитута для использования земель кадастровых кварталов в целях эксплуатации антенно-мачтового сооружения связи (ОМ980908)
- - Граница зоны с особыми условиями

1

:3654

:161201

- Обозначение новой характерной точки
- Кадастровый номер земельного участка
- Граница сооружения
- Кадастровый номер сооружения



Подпись \_\_\_\_\_

Дата " 11 " марта 2026 г.

Место для оттиска печати (при наличии) лица, составившего описание местоположения границ объекта

## ГРАФИЧЕСКОЕ ОПИСАНИЕ

местоположения границ населенных пунктов, территориальных зон, особо охраняемых природных территорий, зон с особыми условиями использования территории

**Публичный сервитут для использования земель кадастровых кварталов в целях эксплуатации антенно-мачтового сооружения связи БС ОМ980952**

(наименование объекта, местоположение границ которого описано (далее - объект))

### Раздел 1

#### Сведения об объекте

№ п/п	Характеристики объекта	Описание характеристик
1	2	3
1.	Местоположение объекта	Омская область, м.р-н Омский, с.п Ачаирское, поселок Речной
2.	Площадь объекта +/- величина погрешности определения площади (Р +/- Дельта Р)	81 +/- 3 м <sup>2</sup>
3.	Иные характеристики объекта	<p>Вид объекта реестра границ: Граница публичного сервитута</p> <p>Кадастровый номер квартала: 55:20:020803</p> <p>Вид или наименование публичного сервитута по документу: Публичный сервитут для использования земель кадастровых кварталов в целях эксплуатации антенно-мачтового сооружения связи БС ОМ980952</p> <p>Цель установления публичного сервитута: Публичный сервитут для использования земель кадастровых кварталов в целях эксплуатации антенно-мачтового сооружения связи БС ОМ980952</p> <p>Срок публичного сервитута: 49 лет</p> <p>Обладатель публичного сервитута: Общество с ограниченной ответственностью "Пилар" (ИНН: 7703711642, ОГРН: 1097746775422, адрес эл. почты: pilar@t2.ru, почтовый адрес: 108811, г. Москва, км 3 22-й (Киевское ш.), двлд. 6, стр. 1, этаж 5, комната 33)</p>

**Раздел 2****Сведения о местоположении границ объекта**

1. Система координат МСК-55, зона 2

2. Сведения о характерных точках границ объекта

Обозначение характерных точек границ	Координаты, м		Метод определения координат характерной точки	Средняя квадратическая погрешность положения характерной точки (Mt), м	Описание обозначения точки на местности (при наличии)
	X	Y			
1	2	3	4	5	6
1	448340.24	2189655.07	Аналитический метод	0.10	Закрепление отсутствует
2	448335.49	2189661.68	Аналитический метод	0.10	Закрепление отсутствует
3	448327.37	2189655.72	Аналитический метод	0.10	Закрепление отсутствует
4	448332.09	2189649.23	Аналитический метод	0.10	Закрепление отсутствует
1	448340.24	2189655.07	Аналитический метод	0.10	Закрепление отсутствует

3. Сведения о характерных точках части (частей) границы объекта

Обозначение характерных точек части границы	Координаты, м		Метод определения координат характерной точки	Средняя квадратическая погрешность положения характерной точки (Mt), м	Описание обозначения точки на местности (при наличии)
	X	Y			
1	2	3	4	5	6
-	-	-	-	-	-



# Схема расположения границ публичного сервитута

Приложение №1  
к постановлению администрации  
Омского муниципального района  
от \_\_\_\_\_ № \_\_\_\_\_



- Местоположение публичного сервитута - Российская Федерация, Омская область, муниципальный район Омский, сельское поселение Ачаирское, поселок Речной  
- Общая площадь публичного сервитута - 81,0 кв.м.;  
- Площадь публичного сервитута в границах кадастрового квартала 55:20:020803 - 81,0 кв.м.  
- система координат - МСК-55, зона - 2;  
- метод определения координат - Аналитический метод;  
- средняя квадратическая погрешность положения характерных точек - 0,1 (м).

Масштаб 1:500

## Условные обозначения

- - Характерная точка границы публичного сервитута
- - Граница земельного участка и кадастрового квартала
- - Проектные границы публичного сервитута для использования земель кадастровых кварталов в целях эксплуатации антенно-мачтового сооружения связи (ОМ980952)
- - Граница зоны с особыми условиями

1  
:3026

- Обозначение новой характерной точки
- Кадастровый номер земельного участка
- Граница сооружения



Подпись \_\_\_\_\_

Дата " 11 " марта 2026 г.

Место для оттиска печати (при наличии) лица, составившего описание местоположения границ объекта

**ГРАФИЧЕСКОЕ ОПИСАНИЕ** местоположения границ населенных пунктов,  
территориальных зон, особо охраняемых природных территорий, зон с особыми  
условиями использования территории

**Публичный сервитут для использования земель кадастровых кварталов в целях  
эксплуатации антенно-мачтового сооружения связи ОМ980993**

(наименование объекта, местоположение границ которого описано (далее - объект))

**Раздел 1**

**Сведения об объекте**

<b>№ п/п</b>	<b>Характеристики объекта</b>	<b>Описание характеристик</b>
<b>1</b>	<b>2</b>	<b>3</b>
1.	Местоположение объекта	Омская область, город Омск
2.	Площадь объекта +/- величина погрешности определения площади (Р +/- Дельта Р)	9 +/- 1 м <sup>2</sup>
3.	Иные характеристики объекта	<p>Вид объекта реестра границ: Граница публичного сервитута</p> <p>Кадастровый номер квартала: 55:36:050207</p> <p>Вид или наименование публичного сервитута по документу: Публичный сервитут для использования земель кадастровых кварталов в целях эксплуатации антенномачтового сооружения связи ОМ980993</p> <p>Цель установления публичного сервитута: Публичный сервитут для использования земель кадастровых кварталов в целях эксплуатации антенно-мачтового сооружения связи ОМ980993</p> <p>Срок публичного сервитута: 49 лет</p> <p>Обладатель публичного сервитута: Общество с ограниченной ответственностью "Пилар" (ИНН: 7703711642, ОГРН: 1097746775422, адрес эл. почты: pilar@t2.ru, почтовый адрес: 108811, г. Москва, км 3 22-й (Киевское ш.), двлд. 6, стр. 1, этаж 5, комната 33)</p>

## Раздел 2

### Сведения о местоположении границ объекта

1. Система координат МСК-55, зона 2

2. Сведения о характерных точках границ объекта

Обозначение характерных точек границ	Координаты, м		Метод определения координат характерной точки	Средняя квадратическая погрешность положения характерной точки (Mt), м	Описание обозначения точки на местности (при наличии)
	X	Y			
1	2	3	4	5	6
1	490481.23	2157226.14	Аналитический метод	0.10	Закрепление отсутствует
2	490480.90	2157229.08	Аналитический метод	0.10	Закрепление отсутствует
3	490477.93	2157228.75	Аналитический метод	0.10	Закрепление отсутствует
4	490478.25	2157225.81	Аналитический метод	0.10	Закрепление отсутствует
1	490481.23	2157226.14	Аналитический метод	0.10	Закрепление отсутствует

3. Сведения о характерных точках части (частей) границы объекта

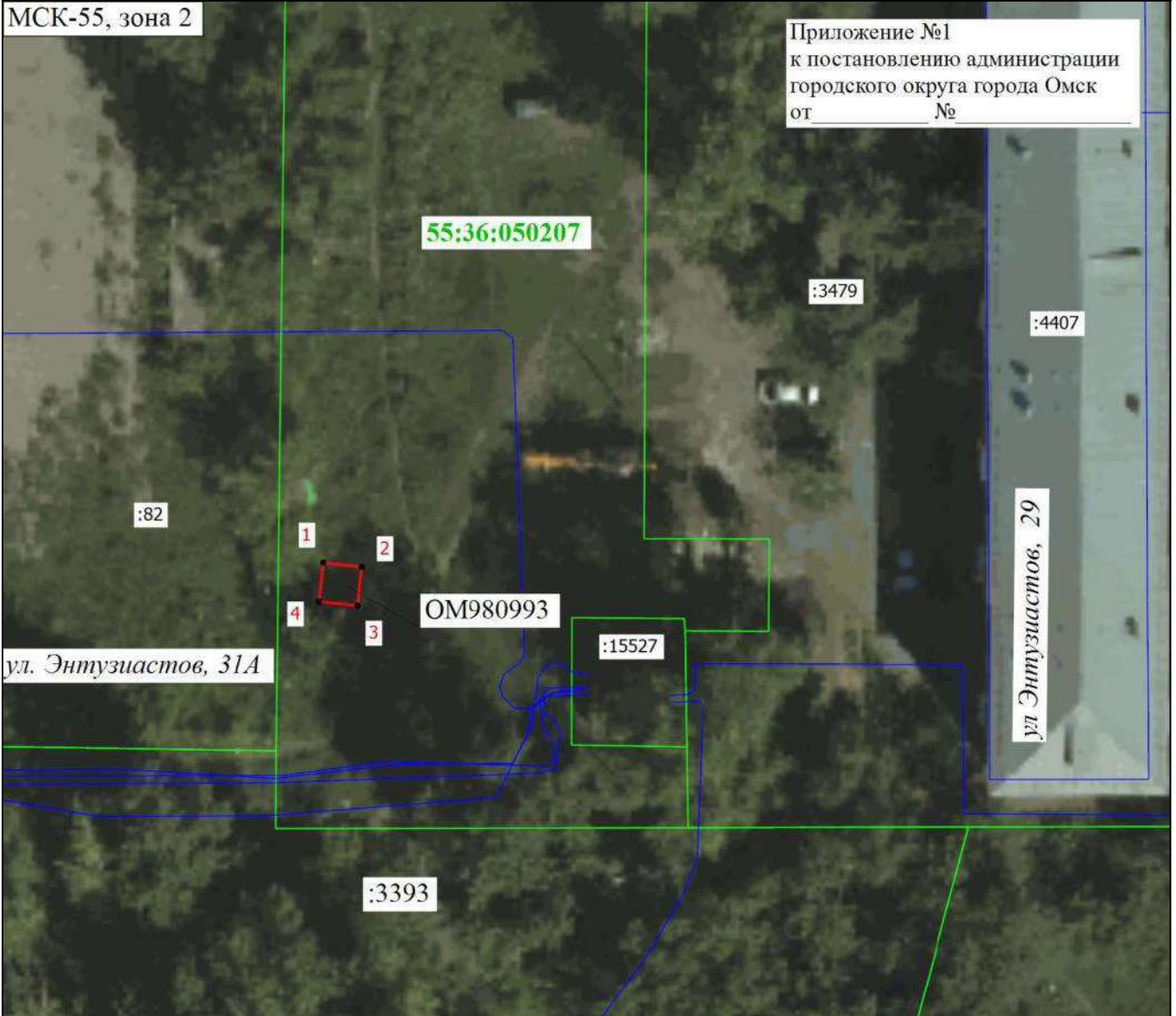
Обозначение характерных точек части границы	Координаты, м		Метод определения координат характерной точки	Средняя квадратическая погрешность положения характерной точки (Mt), м	Описание обозначения точки на местности (при наличии)
	X	Y			
1	2	3	4	5	6
-	-	-	-	-	-



## Схема расположения границ публичного сервитута

МСК-55, зона 2

Приложение №1  
к постановлению администрации  
городского округа города Омск  
от \_\_\_\_\_ № \_\_\_\_\_



- Местоположение публичного сервитута - Российская Федерация, Омская область, городской округ город Омск, ул.Энтузиастов, 31А;  
 - Общая площадь публичного сервитута - 9,0 кв.м.;  
 - Площадь публичного сервитута в границах кадастрового квартала 55:36:050207 - 9,0 кв.м.;  
 - система координат - МСК-55, зона - 2;  
 - метод определения координат - Аналитический метод;  
 - средняя квадратическая погрешность положения характерных точек - 0,1 (м).

Масштаб 1:500

- |  |   |
|--|---|
| <p><b>Условные обозначения</b></p> <ul style="list-style-type: none"> <li><span style="display: inline-block; width: 10px; height: 10px; background-color: black; border-radius: 50%; margin-right: 5px;"></span> - Характерная точка границы, сведения о которой позволяют однозначно определить ее положение на местности</li> <li><span style="display: inline-block; width: 20px; border-bottom: 2px solid green; margin-right: 5px;"></span> - Граница земельного участка</li> <li><span style="display: inline-block; width: 20px; border-bottom: 2px solid blue; margin-right: 5px;"></span> - Граница сооружения</li> <li><span style="display: inline-block; width: 20px; border-bottom: 2px solid cyan; margin-right: 5px;"></span> - Граница зоны с особыми условиями</li> <li><span style="display: inline-block; width: 20px; border-bottom: 2px solid red; margin-right: 5px;"></span> - Проектные границы публичного сервитута для использования земель кадастровых кварталов целях эксплуатации антенно-мачтового сооружения (ОМ980993)</li> </ul> | <ul style="list-style-type: none"> <li><span style="display: inline-block; width: 10px; height: 10px; background-color: white; border: 1px solid black; border-radius: 50%; margin-right: 5px;"></span> 1 - Обозначение новой характерной точки</li> <li><span style="display: inline-block; width: 20px; border-bottom: 2px solid blue; margin-right: 5px;"></span> - Граница здания</li> <li><span style="display: inline-block; width: 20px; border-bottom: 2px solid green; margin-right: 5px;"></span> - Граница кадастрового квартала</li> <li><span style="display: inline-block; width: 20px; border-bottom: 2px solid black; margin-right: 5px;"></span> :3479 - Кадастровый номер земельного участка</li> </ul> |
|--|---|

Подпись \_\_\_\_\_



Дата " 12 " марта 2026 г.

Место для оттиска печати (подпись) лица, составившего описание местоположения границ объекта

**ГРАФИЧЕСКОЕ ОПИСАНИЕ** местоположения границ населенных пунктов,  
территориальных зон, особо охраняемых природных территорий, зон с особыми  
условиями использования территории

**Публичный сервитут для использования земель кадастровых кварталов в целях  
эксплуатации антенно-мачтового сооружения связи ОМ980997**

(наименование объекта, местоположение границ которого описано (далее - объект))

**Раздел 1**

**Сведения об объекте**

№ п/п	Характеристики объекта	Описание характеристик
1	2	3
1.	Местоположение объекта	Омская область, город Омск
2.	Площадь объекта +/- величина погрешности определения площади (Р +/- Дельта Р)	10 +/- 1 м <sup>2</sup>
3.	Иные характеристики объекта	<p>Вид объекта реестра границ: Граница публичного сервитута</p> <p>Кадастровый номер квартала: 55:36:140103</p> <p>Вид или наименование публичного сервитута по документу: Публичный сервитут для использования земель кадастровых кварталов целях эксплуатации антенномачтового сооружения связи ОМ980997</p> <p>Цель установления публичного сервитута: Публичный сервитут для использования земель кадастровых кварталов в целях эксплуатации антенно-мачтового сооружения связи ОМ980997</p> <p>Срок публичного сервитута: 49 лет</p> <p>Обладатель публичного сервитута: Общество с ограниченной ответственностью "Пилар" (ИНН: 7703711642, ОГРН: 1097746775422, адрес эл. почты: pilar@t2.ru, почтовый адрес: 108811, г. Москва, км 3 22-й (Киевское ш.), двлд. 6, стр. 1, этаж 5, комната 33)</p>

## Раздел 2

### Сведения о местоположении границ объекта

1. Система координат МСК-55, зона 2

2. Сведения о характерных точках границ объекта

Обозначение характерных точек границ	Координаты, м		Метод определения координат характерной точки	Средняя квадратическая погрешность положения характерной точки (Mt), м	Описание обозначения точки на местности (при наличии)
	X	Y			
1	2	3	4	5	6
1	482460.53	2158126.56	Аналитический метод	0.10	Закрепление отсутствует
2	482458.39	2158128.72	Аналитический метод	0.10	Закрепление отсутствует
3	482456.15	2158126.50	Аналитический метод	0.10	Закрепление отсутствует
4	482458.30	2158124.34	Аналитический метод	0.10	Закрепление отсутствует
1	482460.53	2158126.56	Аналитический метод	0.10	Закрепление отсутствует

3. Сведения о характерных точках части (частей) границы объекта

Обозначение характерных точек части границы	Координаты, м		Метод определения координат характерной точки	Средняя квадратическая погрешность положения характерной точки (Mt), м	Описание обозначения точки на местности (при наличии)
	X	Y			
1	2	3	4	5	6
-	-	-	-	-	-



## Схема расположения границ публичного сервитута



Приложение №1  
к постановлению администрации  
городского округа города Омск  
от \_\_\_\_\_ № \_\_\_\_\_

**55:36:140103**

**OM980997**

- Местоположение публичного сервитута - Российская Федерация, Омская область, городской округ город Омск, ул.2-я Садовая;
- Общая площадь публичного сервитута - 10,0 кв.м.;
- Площадь публичного сервитута в границах кадастрового квартала 55:36:140103 - 10,0 кв.м.;
- система координат - МСК-55, зона - 2;
- метод определения координат - Аналитический метод;
- средняя квадратическая погрешность положения характерных точек - 0,1 (м).

Масштаб 1:500

<p>Условные обозначения</p> <ul style="list-style-type: none"> <li><span style="display: inline-block; width: 10px; height: 10px; background-color: black; border-radius: 50%;"></span> - Характерная точка границы, сведения о которой позволяют однозначно определить ее положение на местности</li> <li><span style="display: inline-block; width: 20px; border-bottom: 1px solid green;"></span> - Граница земельного участка</li> <li><span style="display: inline-block; width: 20px; border-bottom: 3px solid green;"></span> - Граница кадастрового квартала</li> <li><span style="display: inline-block; width: 20px; border-bottom: 1px solid cyan;"></span> - Граница зоны с особыми условиями</li> <li><span style="display: inline-block; width: 20px; border-bottom: 2px solid green; color: green; font-weight: bold;">55:36:140103</span> - Номер кадастрового квартала</li> </ul>	<ul style="list-style-type: none"> <li><span style="display: inline-block; width: 10px; height: 10px; background-color: red; border-radius: 50%;"></span> 1 - Обозначение новой характерной точки</li> <li><span style="display: inline-block; width: 20px; border-bottom: 1px solid blue;"></span> - Граница здания</li> <li><span style="display: inline-block; width: 20px; border-bottom: 1px dashed purple;"></span> - Граница территориальной зоны</li> <li><span style="display: inline-block; width: 20px; border-bottom: 2px solid red; color: red; font-weight: bold;">:4046</span> - Кадастровый номер земельного участка</li> <li><span style="display: inline-block; width: 20px; border-bottom: 1px solid red;"></span> - Проектные границы публичного сервитута для использования земель кадастровых кварталов целях эксплуатации антенно-мачтового сооружения связи (OM980997)</li> </ul>
--	---

Подпись \_\_\_\_\_



Дата " 12 " марта 2026 г.

*Место для оттиска печати и подписи лица, составившего описание местоположения границ объекта*

**ГРАФИЧЕСКОЕ ОПИСАНИЕ** местоположения границ населенных пунктов,  
территориальных зон, особо охраняемых природных территорий, зон с особыми  
условиями использования территории

**Публичный сервитут для использования земель кадастровых кварталов в целях  
эксплуатации антенно-мачтового сооружения связи ОМ982033**

(наименование объекта, местоположение границ которого описано (далее - объект))

**Раздел 1**

**Сведения об объекте**

<b>№ п/п</b>	<b>Характеристики объекта</b>	<b>Описание характеристик</b>
<b>1</b>	<b>2</b>	<b>3</b>
1.	Местоположение объекта	Омская область, город Омск
2.	Площадь объекта +/- величина погрешности определения площади (Р +/- Дельта Р)	9 +/- 1 м <sup>2</sup>
3.	Иные характеристики объекта	<p>Вид объекта реестра границ: Граница публичного сервитута</p> <p>Кадастровый номер квартала: 55:36:090301</p> <p>Вид или наименование публичного сервитута по документу: Публичный сервитут для использования земель кадастровых кварталов в целях эксплуатации антенномачтового сооружения связи ОМ982033</p> <p>Цель установления публичного сервитута: Публичный сервитут для использования кадастровых кварталов в целях эксплуатации антенно-мачтового сооружения связи ОМ982033</p> <p>Срок публичного сервитута: 49 лет</p> <p>Обладатель публичного сервитута: Общество с ограниченной ответственностью "Пилар" (ИНН: 7703711642, ОГРН: 1097746775422, адрес эл. почты: pilar@t2.ru, почтовый адрес: 108811, г. Москва, км 3 22-й (Киевское ш.), д/зд. 6, стр. 1, этаж 5, комната 33)</p>

## Раздел 2

### Сведения о местоположении границ объекта

1. Система координат МСК-55, зона 2

2. Сведения о характерных точках границ объекта

Обозначение характерных точек границ	Координаты, м		Метод определения координат характерной точки	Средняя квадратическая погрешность положения характерной точки (Mt), м	Описание обозначения точки на местности (при наличии)
	X	Y			
1	2	3	4	5	6
1	479308.78	2163882.34	Аналитический метод	0.10	Закрепление отсутствует
2	479308.74	2163885.42	Аналитический метод	0.10	Закрепление отсутствует
3	479305.72	2163885.28	Аналитический метод	0.10	Закрепление отсутствует
4	479305.76	2163882.29	Аналитический метод	0.10	Закрепление отсутствует
1	479308.78	2163882.34	Аналитический метод	0.10	Закрепление отсутствует

3. Сведения о характерных точках части (частей) границы объекта

Обозначение характерных точек части границы	Координаты, м		Метод определения координат характерной точки	Средняя квадратическая погрешность положения характерной точки (Mt), м	Описание обозначения точки на местности (при наличии)
	X	Y			
1	2	3	4	5	6
-	-	-	-	-	-



## Схема расположения границ публичного сервитута



Приложение №1  
к постановлению администрации  
городского округа города Омск  
от \_\_\_\_\_ № \_\_\_\_\_

- Местоположение публичного сервитута - Российская Федерация, Омская область, городской округ город Омск, проспект Карла Маркса, 73/1;  
 - Общая площадь публичного сервитута - 9,0 кв.м.;  
 - Площадь публичного сервитута в границах кадастрового квартала 55:36:090301 - 9,0 кв.м.;  
 - система координат - МСК-55, зона - 2;  
 - метод определения координат - Аналитический метод;  
 - средняя квадратическая погрешность положения характерных точек - 0,1 (м).

Масштаб 1:500

- |  |  |
|--|--|
| <p>Условные обозначения</p> <ul style="list-style-type: none"> <li><span style="display: inline-block; width: 10px; height: 10px; background-color: black; border-radius: 50%; margin-right: 5px;"></span> - Характерная точка границы, сведения о которой позволяют однозначно определить ее положение на местности</li> <li><span style="display: inline-block; width: 20px; border-bottom: 1px solid green; margin-right: 5px;"></span> - Границы земельного участка</li> <li><span style="display: inline-block; width: 20px; border-bottom: 2px solid green; margin-right: 5px;"></span> - Граница кадастрового квартала</li> <li><span style="display: inline-block; width: 20px; border-bottom: 1px solid red; margin-right: 5px;"></span> - Кадастровый номер земельного участка</li> <li><span style="display: inline-block; width: 20px; border-bottom: 1px solid red; margin-right: 5px;"></span> - Проектные границы публичного сервитута для использования земель кадастровых кварталов целях эксплуатации антенно-мачтового сооружения (OM982033)</li> </ul> | <ul style="list-style-type: none"> <li><span style="display: inline-block; width: 10px; height: 10px; border: 1px solid red; margin-right: 5px;"></span> 1 - Обозначение новой характерной точки</li> <li><span style="display: inline-block; width: 20px; border-bottom: 1px solid purple; margin-right: 5px;"></span> - Граница здания</li> <li><span style="display: inline-block; width: 20px; border-bottom: 1px solid cyan; margin-right: 5px;"></span> - Граница зоны с особыми условиями</li> <li><span style="display: inline-block; width: 20px; border-bottom: 2px solid green; margin-right: 5px;"></span> 55:36:090301 - Номер кадастрового квартала</li> </ul> |
|--|--|

Подпись \_\_\_\_\_



Дата " 12 " марта 2026 г.

Место для оттиска печати (при наличии) лица, составившего описание местоположения границ объекта

## ГРАФИЧЕСКОЕ ОПИСАНИЕ

местоположения границ населенных пунктов, территориальных зон, особо охраняемых природных территорий, зон с особыми условиями использования территории

**Публичный сервитут для использования земель кадастровых кварталов в целях эксплуатации антенно-мачтового сооружения связи БС ОМ982069**

(наименование объекта, местоположение границ которого описано (далее - объект))

### Раздел 1

#### Сведения об объекте

№ п/п	Характеристики объекта	Описание характеристик
1	2	3
1.	Местоположение объекта	Омская область, г.о город Омск, город Омск
2.	Площадь объекта +/- величина погрешности определения площади (P +/- Дельта P)	11 +/- 1 м <sup>2</sup>
3.	Иные характеристики объекта	<p>Вид объекта реестра границ: Граница публичного сервитута</p> <p>Кадастровый номер квартала: 55:36:180102</p> <p>Вид или наименование публичного сервитута по документу: Публичный сервитут для использования земель кадастровых кварталов в целях эксплуатации антенно-мачтового сооружения связи БС ОМ982069</p> <p>Цель установления публичного сервитута: Публичный сервитут для использования земель кадастровых кварталов в целях эксплуатации антенно-мачтового сооружения связи БС ОМ982069</p> <p>Срок публичного сервитута: 49 лет</p> <p>Обладатель публичного сервитута: Общество с ограниченной ответственностью "Пилар" (ИНН: 7703711642, ОГРН: 1097746775422, адрес эл. почты: pilar@t2.ru, почтовый адрес: 108811, г. Москва, км 3 22-й (Киевское ш.), двлд. 6, стр. 1, этаж 5, комната 33)</p>

## Раздел 2

### Сведения о местоположении границ объекта

1. Система координат МСК-55, зона 2

2. Сведения о характерных точках границ объекта

Обозначение характерных точек границ	Координаты, м		Метод определения координат характерной точки	Средняя квадратическая погрешность положения характерной точки (Mt), м	Описание обозначения точки на местности (при наличии)
	X	Y			
1	2	3	4	5	6
1	473499.04	2169247.71	Аналитический метод	0.10	Закрепление отсутствует
2	473501.54	2169249.99	Аналитический метод	0.10	Закрепление отсутствует
3	473499.66	2169252.49	Аналитический метод	0.10	Закрепление отсутствует
4	473497.15	2169250.26	Аналитический метод	0.10	Закрепление отсутствует
1	473499.04	2169247.71	Аналитический метод	0.10	Закрепление отсутствует

3. Сведения о характерных точках части (частей) границы объекта

Обозначение характерных точек части границы	Координаты, м		Метод определения координат характерной точки	Средняя квадратическая погрешность положения характерной точки (Mt), м	Описание обозначения точки на местности (при наличии)
	X	Y			
1	2	3	4	5	6
-	-	-	-	-	-

### Раздел 3

#### Сведения о местоположении измененных (уточненных) границ объекта

1. Система координат -

2. Сведения о характерных точках границ объекта

Обозначение характерных точек границ	Существующие координаты, м		Измененные (уточненные) координаты, м		Метод определения координат характерной точки	Средняя квадратическая погрешность положения характерной точки (Mt), м	Описание обозначения точки на местности (при наличии)
	X	Y	X	Y			
1	2	3	4	5	6	7	8
-	-	-	-	-	-	-	

3. Сведения о характерных точках части (частей) границы объекта

Обозначение характерных точек части границы	Существующие координаты, м		Измененные (уточненные) координаты, м		Метод определения координат характерной точки	Средняя квадратическая погрешность положения характерной точки (Mt), м	Описание обозначения точки на местности (при наличии)
	X	Y	X	Y			
1	2	3	4	5	6	7	8
-	-	-	-	-	-	-	

# Схема расположения границ публичного сервитута

Приложение №1  
к постановлению администрации  
города Омска  
от \_\_\_\_\_ № \_\_\_\_\_



- Местоположение публичного сервитута - Российская Федерация, Омская область, городской округ город Омск, город Омск  
- Общая площадь публичного сервитута - 11,0 кв.м.;  
- Площадь публичного сервитута в границах кадастрового квартала 55:36:180102 - 11,0 кв.м.  
- система координат - МСК-55, зона - 2;  
- метод определения координат - Аналитический метод;  
- средняя квадратическая погрешность положения характерных точек - 0,1 (м).

Масштаб 1:500

## Условные обозначения

1

:255

55:36:180102

- Проектные границы публичного сервитута для использования земель кадастровых кварталов в целях эксплуатации зенитно-навигационного сооружения связи (БС ОМ982069)
- Обозначение новой характерной точки
- Граница земельного участка и кадастрового квартала
- Кадастровый номер здания
- Номер кадастрового квартала

:49

- Характерная точка границы публичного сервитута
- Кадастровый номер земельного участка
- Граница зоны с особыми условиями
- Граница сооружения



Подпись \_\_\_\_\_

Дата " 12 " марта 2026 г.

Место для оттиска печати (при наличии) лица, составившего описание местоположения границ объекта

**ГРАФИЧЕСКОЕ ОПИСАНИЕ** местоположения границ населенных пунктов,  
территориальных зон, особо охраняемых природных территорий, зон с особыми  
условиями использования территории

**Публичный сервитут для использования земель кадастровых кварталов в целях  
эксплуатации антенно-мачтового сооружения связи ОМ982071**

(наименование объекта, местоположение границ которого описано (далее - объект))

**Раздел 1**

**Сведения об объекте**

<b>№ п/п</b>	<b>Характеристики объекта</b>	<b>Описание характеристик</b>
<b>1</b>	<b>2</b>	<b>3</b>
1.	Местоположение объекта	Омская область, район Омский, село Усть-Заостровка
2.	Площадь объекта +/- величина погрешности определения площади (P +/- Дельта P)	9 +/- 1 м <sup>2</sup>
3.	Иные характеристики объекта	<p>Вид объекта реестра границ: Граница публичного сервитута</p> <p>Кадастровый номер квартала: 55:20:233002</p> <p>Вид или наименование публичного сервитута по документу: Публичный сервитут для использования земель кадастровых кварталов в целях эксплуатации антенномачтового сооружения связи ОМ982071</p> <p>Цель установления публичного сервитута: Публичный сервитут для использования земель кадастровых кварталов в целях эксплуатации антенно-мачтового сооружения связи ОМ982071</p> <p>Срок публичного сервитута: 49 лет</p> <p>Обладатель публичного сервитута: Общество с ограниченной ответственностью "Пилар" (ИНН: 7703711642, ОГРН: 1097746775422, адрес эл. почты: pilar@t2.ru, почтовый адрес: 108811, г. Москва, км 3 22-й (Киевское ш.), двлд. 6, стр. 1, этаж 5, комната 33)</p>

## Раздел 2

### Сведения о местоположении границ объекта

1. Система координат МСК-55, зона 2

2. Сведения о характерных точках границ объекта

Обозначение характерных точек границ	Координаты, м		Метод определения координат характерной точки	Средняя квадратическая погрешность положения характерной точки (Mt), м	Описание обозначения точки на местности (при наличии)
	X	Y			
1	2	3	4	5	6
1	458304.96	2178196.24	Аналитический метод	0.10	Закрепление отсутствует
2	458304.21	2178199.11	Аналитический метод	0.10	Закрепление отсутствует
3	458301.28	2178198.22	Аналитический метод	0.10	Закрепление отсутствует
4	458302.12	2178195.32	Аналитический метод	0.10	Закрепление отсутствует
1	458304.96	2178196.24	Аналитический метод	0.10	Закрепление отсутствует

3. Сведения о характерных точках части (частей) границы объекта

Обозначение характерных точек части границы	Координаты, м		Метод определения координат характерной точки	Средняя квадратическая погрешность положения характерной точки (Mt), м	Описание обозначения точки на местности (при наличии)
	X	Y			
1	2	3	4	5	6
-	-	-	-	-	-



## Схема расположения границ публичного сервитута

МСК-55, зона 2

Приложение №1  
к постановлению администрации  
Омского муниципального района  
от \_\_\_\_\_ № \_\_\_\_\_



- Местоположение публичного сервитута - Российская Федерация, Омская область, Омский муниципальный район, село Усть-Заостровка;
- Общая площадь публичного сервитута - 9,0 кв.м.;
- Площадь публичного сервитута в границах кадастрового квартала 55:20:233002- 9,0 кв.м.;
- система координат - МСК-55, зона - 2;
- метод определения координат - Аналитический метод;
- средняя квадратическая погрешность положения характерных точек - 0,1 (м).

Масштаб 1:500

**Условные обозначения**

- |   |  |
|---|--|
| <ul style="list-style-type: none"> <li><span style="display: inline-block; width: 10px; height: 10px; background-color: black; border-radius: 50%; margin-right: 5px;"></span> - Характерная точка границы, сведения о которой позволяют однозначно определить ее положение на местности</li> <li><span style="display: inline-block; width: 20px; border-bottom: 2px solid green; margin-right: 5px;"></span> - Границы земельного участка</li> <li><span style="display: inline-block; width: 20px; border-bottom: 4px solid green; margin-right: 5px;"></span> - Граница кадастрового квартала</li> <li><span style="display: inline-block; width: 20px; border-bottom: 2px solid cyan; margin-right: 5px;"></span> - Граница зоны с особыми условиями</li> <li><span style="display: inline-block; width: 15px; text-align: center;">:89</span> - Кадастровый номер земельного участка</li> </ul> | <ul style="list-style-type: none"> <li><span style="display: inline-block; width: 10px; height: 10px; border: 1px solid red; margin-right: 5px;"></span> 1 - Обозначение новой характерной точки</li> <li><span style="display: inline-block; width: 20px; border-bottom: 2px solid blue; margin-right: 5px;"></span> - Граница здания</li> <li><span style="display: inline-block; width: 20px; border-bottom: 2px dashed purple; margin-right: 5px;"></span> - Граница территориальной зоны</li> <li><span style="display: inline-block; width: 20px; border-bottom: 2px solid red; margin-right: 5px;"></span> - Проектные границы публичного сервитута для использования земель кадастровых кварталов целях эксплуатации антенно-мачтового сооружения связи (ОМ982071)</li> <li><span style="display: inline-block; width: 20px; border-bottom: 2px solid green; margin-right: 5px;"></span> 55:20:233002 - Номер кадастрового квартала</li> </ul> |
|---|--|

Подпись \_\_\_\_\_



Дата " 12 " марта 2026 г.

Место для оттиска печати (при наличии) лица, составившего описание местоположения границ объекта

## ГРАФИЧЕСКОЕ ОПИСАНИЕ

местоположения границ населенных пунктов, территориальных зон, особо охраняемых природных территорий, зон с особыми условиями использования территории

**Публичный сервитут для использования земель кадастровых кварталов в целях эксплуатации антенно-мачтового сооружения связи (БС ОМ982094)**

(наименование объекта, местоположение границ которого описано (далее - объект))

### Раздел 1

#### Сведения об объекте

№ п/п	Характеристики объекта	Описание характеристик
1	2	3
1.	Местоположение объекта	Омская область, район Омский, п.Пятилетка
2.	Площадь объекта +/- величина погрешности определения площади (P +/- Дельта P)	36 +/- 2 м <sup>2</sup>
3.	Иные характеристики объекта	<p>Вид объекта реестра границ: Граница публичного сервитута Кадастровый номер квартала: 55:20:100201 Вид или наименование публичного сервитута по документу: Публичный сервитут для использования земельного участка в целях эксплуатации антенно-мачтового сооружения связи (БС ОМ982094) Земельные участки, в отношении которых испрашивается публичный сервитут: 55:20:100201 - 36кв.м. Цель установления публичного сервитута: Публичный сервитут для использования земельного участка в целях эксплуатации антенно-мачтового сооружения связи (БС ОМ982094) Срок публичного сервитута: 49 лет Обладатель публичного сервитута: Общество с ограниченной ответственностью "Пилар" (ИНН: 7703711642, ОГРН: 1097746775422, адрес эл. почты: pilar@t2.ru, почтовый адрес: 108811, г. Москва, км 3 22-й (Киевское ш.), двлд. 6, стр. 1, этаж 5, комната 33)</p>

## Раздел 2

### Сведения о местоположении границ объекта

1. Система координат МСК-55, зона 2

2. Сведения о характерных точках границ объекта

Обозначение характерных точек границ	Координаты, м		Метод определения координат характерной точки	Средняя квадратическая погрешность положения характерной точки (Mt), м	Описание обозначения точки на местности (при наличии)
	X	Y			
1	2	3	4	5	6
1	478691.81	2134661.05	Аналитический метод	0.10	Закрепление отсутствует
2	478685.72	2134661.04	Аналитический метод	0.10	Закрепление отсутствует
3	478685.76	2134655.10	Аналитический метод	0.10	Закрепление отсутствует
4	478691.84	2134655.11	Аналитический метод	0.10	Закрепление отсутствует
1	478691.81	2134661.05	Аналитический метод	0.10	Закрепление отсутствует

3. Сведения о характерных точках части (частей) границы объекта

Обозначение характерных точек части границы	Координаты, м		Метод определения координат характерной точки	Средняя квадратическая погрешность положения характерной точки (Mt), м	Описание обозначения точки на местности (при наличии)
	X	Y			
1	2	3	4	5	6
-	-	-	-	-	-

### Раздел 3

#### Сведения о местоположении измененных (уточненных) границ объекта

1. Система координат -

2. Сведения о характерных точках границ объекта

Обозначение характерных точек границ	Существующие координаты, м		Измененные (уточненные) координаты, м		Метод определения координат характерной точки	Средняя квадратическая погрешность положения характерной точки (Mt), м	Описание обозначения точки на местности (при наличии)
	X	Y	X	Y			
1	2	3	4	5	6	7	8
-	-	-	-	-	-	-	

3. Сведения о характерных точках части (частей) границы объекта

Обозначение характерных точек части границы	Существующие координаты, м		Измененные (уточненные) координаты, м		Метод определения координат характерной точки	Средняя квадратическая погрешность положения характерной точки (Mt), м	Описание обозначения точки на местности (при наличии)
	X	Y	X	Y			
1	2	3	4	5	6	7	8
-	-	-	-	-	-	-	






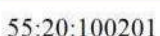
## Схема расположения границ публичного сервитута



- Местоположение публичного сервитута – Омская Область, Омский Район, Пятилетка Поселок.
- Общая площадь публичного сервитута – 36,0 кв.м.
- Площадь публичного сервитута в границах кадастрового квартала 55:20:100201– 36,0кв.м.
- Система координат – МСК-55, зона 2
- Метод определения координат – Аналитический метод
- Средняя квадратическая погрешность положения характерных точек – 0,1 (м)

Масштаб 1:1000

### Условные обозначения

-  - Проектные границы публичного сервитута для использования земель кадастровых кварталов целях эксплуатации антенно-мачтового сооружения связи (БС ОМ982094)
-  - Характерная точка границы, сведения о которой позволяют однозначно определить ее положение на местности
-  - Обозначение новой характерной точки
-  - Кадастровый номер земельного участка
-  - Граница земельного участка
-  - Номер кадастрового квартала

Подпись \_\_\_\_\_



Дата " 15 " 12 2025 г.

Место для оттиска печати (при наличии) лица, составившего описание местоположения границ объекта

## ГРАФИЧЕСКОЕ ОПИСАНИЕ

местоположения границ населенных пунктов, территориальных зон, особо охраняемых природных территорий, зон с особыми условиями использования территории

**Публичный сервитут для использования земель кадастровых кварталов в целях эксплуатации антенно-мачтового сооружения связи (БС ОМ982101)**

(наименование объекта, местоположение границ которого описано (далее - объект))

### Раздел 1

#### Сведения об объекте

№ п/п	Характеристики объекта	Описание характеристик
1	2	3
1.	Местоположение объекта	Омская область, район Омский, поселок Новоомский
2.	Площадь объекта +/- величина погрешности определения площади (Р +/- Дельта Р)	31 +/- 2 м <sup>2</sup>
3.	Иные характеристики объекта	<p>Вид объекта реестра границ: Граница публичного сервитута Кадастровый номер квартала: 55:20:140101 Вид или наименование публичного сервитута по документу: Публичный сервитут для использования земельного участка в целях эксплуатации антенно-мачтового сооружения связи (БС ОМ982101) Земельные участки, в отношении которых испрашивается публичный сервитут: 55:20:140101 - 31 кв.м. Цель установления публичного сервитута: Публичный сервитут для использования земельного участка в целях эксплуатации антенно-мачтового сооружения связи (БС ОМ982101) Срок публичного сервитута: 49 лет Обладатель публичного сервитута: Общество с ограниченной ответственностью "Пилар" (ИНН: 7703711642, ОГРН: 1097746775422, адрес эл. почты: pilar@t2.ru, почтовый адрес: 108811, г. Москва, км 3 22-й (Киевское ш.), двлд. 6, стр. 1, этаж 5, комната 33)</p>

## Раздел 2

### Сведения о местоположении границ объекта

1. Система координат МСК-55, зона 2

2. Сведения о характерных точках границ объекта

Обозначение характерных точек границ	Координаты, м		Метод определения координат характерной точки	Средняя квадратическая погрешность положения характерной точки (Mt), м	Описание обозначения точки на местности (при наличии)
	X	Y			
1	2	3	4	5	6
1	466594.49	2158497.92	Аналитический метод	0.10	Закрепление отсутствует
2	466592.88	2158492.52	Аналитический метод	0.10	Закрепление отсутствует
3	466598.19	2158490.93	Аналитический метод	0.10	Закрепление отсутствует
4	466599.82	2158496.33	Аналитический метод	0.10	Закрепление отсутствует
1	466594.49	2158497.92	Аналитический метод	0.10	Закрепление отсутствует

3. Сведения о характерных точках части (частей) границы объекта

Обозначение характерных точек части границы	Координаты, м		Метод определения координат характерной точки	Средняя квадратическая погрешность положения характерной точки (Mt), м	Описание обозначения точки на местности (при наличии)
	X	Y			
1	2	3	4	5	6
-	-	-	-	-	-

### Раздел 3

#### Сведения о местоположении измененных (уточненных) границ объекта

1. Система координат -

2. Сведения о характерных точках границ объекта

Обозначение характерных точек границ	Существующие координаты, м		Измененные (уточненные) координаты, м		Метод определения координат характерной точки	Средняя квадратическая погрешность положения характерной точки (Mt), м	Описание обозначения точки на местности (при наличии)
	X	Y	X	Y			
1	2	3	4	5	6	7	8
-	-	-	-	-	-	-	

3. Сведения о характерных точках части (частей) границы объекта

Обозначение характерных точек части границы	Существующие координаты, м		Измененные (уточненные) координаты, м		Метод определения координат характерной точки	Средняя квадратическая погрешность положения характерной точки (Mt), м	Описание обозначения точки на местности (при наличии)
	X	Y	X	Y			
1	2	3	4	5	6	7	8
-	-	-	-	-	-	-	



## ГРАФИЧЕСКОЕ ОПИСАНИЕ

местоположения границ населенных пунктов, территориальных зон, особо охраняемых природных территорий, зон с особыми условиями использования территории

**Публичный сервитут для использования земель кадастровых кварталов в целях эксплуатации антенно-мачтового сооружения связи (БС ОМ982120)**

(наименование объекта, местоположение границ которого описано (далее - объект))

### Раздел 1

#### Сведения об объекте

№ п/п	Характеристики объекта	Описание характеристик
1	2	3
1.	Местоположение объекта	Омская область, район Омский, село Дружино
2.	Площадь объекта +/- величина погрешности определения площади (Р +/- Дельта Р)	26 +/- 2 м <sup>2</sup>
3.	Иные характеристики объекта	<p>Вид объекта реестра границ: Граница публичного сервитута Кадастровый номер квартала: 55:20:044103 Вид или наименование публичного сервитута по документу: Публичный сервитут для использования земельного участка в целях эксплуатации антенно-мачтового сооружения связи (БС ОМ982120) Земельные участки, в отношении которых испрашивается публичный сервитут: 55:20:044103 - 26кв.м. Цель установления публичного сервитута: Публичный сервитут для использования земельного участка в целях эксплуатации антенно-мачтового сооружения связи (БС ОМ982120) Срок публичного сервитута: 49 лет Обладатель публичного сервитута: Общество с ограниченной ответственностью "Пилар" (ИНН: 7703711642, ОГРН: 1097746775422, адрес эл. почты: pilar@t2.ru, почтовый адрес: 108811, г. Москва, км 3 22-й (Киевское ш.), двлд. 6, стр. 1, этаж 5, комната 33)</p>

## Раздел 2

### Сведения о местоположении границ объекта

1. Система координат МСК-55, зона 2

2. Сведения о характерных точках границ объекта

Обозначение характерных точек границ	Координаты, м		Метод определения координат характерной точки	Средняя квадратическая погрешность положения характерной точки (Mt), м	Описание обозначения точки на местности (при наличии)
	X	Y			
1	2	3	4	5	6
1	487736.68	2149748.94	Аналитический метод	0.10	Закрепление отсутствует
2	487732.04	2149746.71	Аналитический метод	0.10	Закрепление отсутствует
3	487734.25	2149742.10	Аналитический метод	0.10	Закрепление отсутствует
4	487738.91	2149744.33	Аналитический метод	0.10	Закрепление отсутствует
1	487736.68	2149748.94	Аналитический метод	0.10	Закрепление отсутствует

3. Сведения о характерных точках части (частей) границы объекта

Обозначение характерных точек части границы	Координаты, м		Метод определения координат характерной точки	Средняя квадратическая погрешность положения характерной точки (Mt), м	Описание обозначения точки на местности (при наличии)
	X	Y			
1	2	3	4	5	6
-	-	-	-	-	-

### Раздел 3

#### Сведения о местоположении измененных (уточненных) границ объекта

1. Система координат -

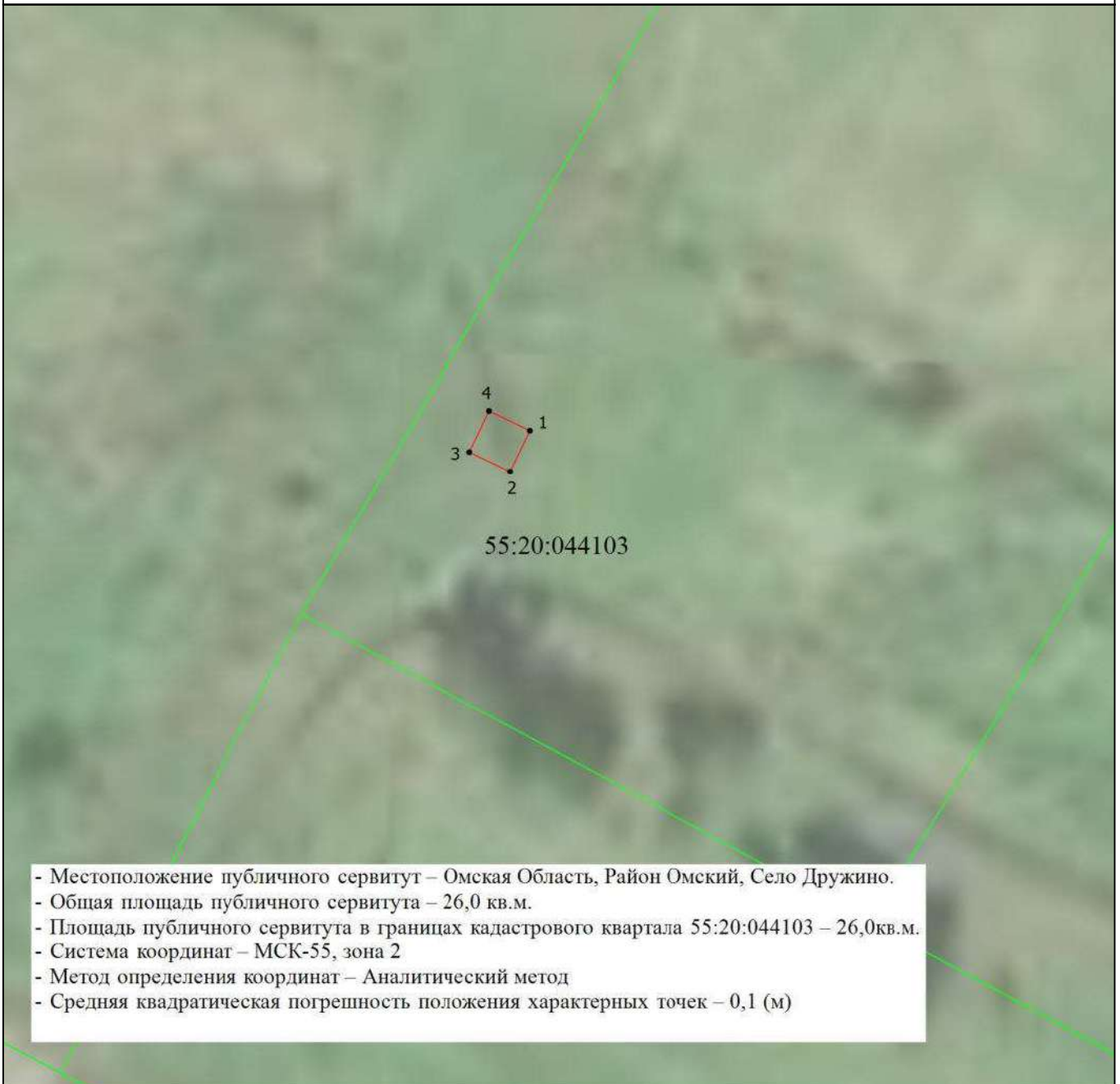
2. Сведения о характерных точках границ объекта

Обозначение характерных точек границ	Существующие координаты, м		Измененные (уточненные) координаты, м		Метод определения координат характерной точки	Средняя квадратическая погрешность положения характерной точки (Mt), м	Описание обозначения точки на местности (при наличии)
	X	Y	X	Y			
1	2	3	4	5	6	7	8
-	-	-	-	-	-	-	

3. Сведения о характерных точках части (частей) границы объекта

Обозначение характерных точек части границы	Существующие координаты, м		Измененные (уточненные) координаты, м		Метод определения координат характерной точки	Средняя квадратическая погрешность положения характерной точки (Mt), м	Описание обозначения точки на местности (при наличии)
	X	Y	X	Y			
1	2	3	4	5	6	7	8
-	-	-	-	-	-	-	






## Схема расположения границ публичного сервитута



- Местоположение публичного сервитута – Омская Область, Район Омский, Село Дружино.
- Общая площадь публичного сервитута – 26,0 кв.м.
- Площадь публичного сервитута в границах кадастрового квартала 55:20:044103 – 26,0кв.м.
- Система координат – МСК-55, зона 2
- Метод определения координат – Аналитический метод
- Средняя квадратическая погрешность положения характерных точек – 0,1 (м)

Масштаб 1:700

### Условные обозначения

-  - Публичный сервитут для использования земель кадастровых кварталов в целях эксплуатации антенно-мачтового сооружения связи (БС ОМ982120)
-  - Характерная точка границы, сведения о которой позволяют однозначно определить ее положение на местности
-  - Обозначение новой характерной точки
-  - Граница земельного участка
-  - Граница кадастрового квартала

Подпись \_\_\_\_\_

Дата " 16 " 12 2025 г.

Место для оттиска печати (при наличии) лица, составившего описание местоположения границ объекта



## ГРАФИЧЕСКОЕ ОПИСАНИЕ

местоположения границ населенных пунктов, территориальных зон, особо охраняемых природных территорий, зон с особыми условиями использования территории

**Публичный сервитут для использования земель кадастровых кварталов в целях эксплуатации антенно-мачтового сооружения связи БС ОМ982188**

(наименование объекта, местоположение границ которого описано (далее - объект))

### Раздел 1

#### Сведения об объекте

№ п/п	Характеристики объекта	Описание характеристик
1	2	3
1.	Местоположение объекта	Омская область, м.р-н Омский, с.п Покровское, село Покровка
2.	Площадь объекта +/- величина погрешности определения площади (Р +/- Дельта Р)	10 +/- 1 м <sup>2</sup>
3.	Иные характеристики объекта	<p>Вид объекта реестра границ: Граница публичного сервитута</p> <p>Кадастровый номер квартала: 55:20:180101</p> <p>Вид или наименование публичного сервитута по документу: Публичный сервитут для использования земель кадастровых кварталов в целях эксплуатации антенно-мачтового сооружения связи БС ОМ982188</p> <p>Цель установления публичного сервитута: Публичный сервитут для использования земель кадастровых кварталов в целях эксплуатации антенно-мачтового сооружения связи БС ОМ982188</p> <p>Срок публичного сервитута: 49 лет</p> <p>Обладатель публичного сервитута: Общество с ограниченной ответственностью "Пилар" (ИНН: 7703711642, ОГРН: 1097746775422, адрес эл. почты: pilar@t2.ru, почтовый адрес: 108811, г. Москва, км 3 22-й (Киевское ш.), двлд. 6, стр. 1, этаж 5, комната 33)</p>

**Раздел 2****Сведения о местоположении границ объекта**

1. Система координат МСК-55, зона 2

2. Сведения о характерных точках границ объекта

Обозначение характерных точек границ	Координаты, м		Метод определения координат характерной точки	Средняя квадратическая погрешность положения характерной точки (Mt), м	Описание обозначения точки на местности (при наличии)
	X	Y			
1	2	3	4	5	6
1	527554.64	2168123.25	Аналитический метод	0.10	Закрепление отсутствует
2	527553.65	2168126.30	Аналитический метод	0.10	Закрепление отсутствует
3	527550.78	2168125.36	Аналитический метод	0.10	Закрепление отсутствует
4	527551.77	2168122.31	Аналитический метод	0.10	Закрепление отсутствует
1	527554.64	2168123.25	Аналитический метод	0.10	Закрепление отсутствует

3. Сведения о характерных точках части (частей) границы объекта

Обозначение характерных точек части границы	Координаты, м		Метод определения координат характерной точки	Средняя квадратическая погрешность положения характерной точки (Mt), м	Описание обозначения точки на местности (при наличии)
	X	Y			
1	2	3	4	5	6
-	-	-	-	-	-

### Раздел 3

#### Сведения о местоположении измененных (уточненных) границ объекта

1. Система координат -

2. Сведения о характерных точках границ объекта

Обозначение характерных точек границ	Существующие координаты, м		Измененные (уточненные) координаты, м		Метод определения координат характерной точки	Средняя квадратическая погрешность положения характерной точки (Mt), м	Описание обозначения точки на местности (при наличии)
	X	Y	X	Y			
1	2	3	4	5	6	7	8
-	-	-	-	-	-	-	

3. Сведения о характерных точках части (частей) границы объекта

Обозначение характерных точек части границы	Существующие координаты, м		Измененные (уточненные) координаты, м		Метод определения координат характерной точки	Средняя квадратическая погрешность положения характерной точки (Mt), м	Описание обозначения точки на местности (при наличии)
	X	Y	X	Y			
1	2	3	4	5	6	7	8
-	-	-	-	-	-	-	

# Схема расположения границ публичного сервитута

Приложение №1  
к постановлению администрации  
Омского муниципального района  
от \_\_\_\_\_ № \_\_\_\_\_



- Местоположение публичного сервитута - Российская Федерация, Омская область, муниципальный район Омский, сельское поселение Покровское, село Покровка

- Общая площадь публичного сервитута - 10,0 кв.м.;

- Площадь публичного сервитута в границах кадастрового квартала 55:20:180101 - 10,0 кв.м.

- система координат - МСК-55, зона - 2;

- метод определения координат - Аналитический метод;

- средняя квадратическая погрешность положения характерных точек - 0,1 (м).

Масштаб 1:500

Условные обозначения

- |                              |  |  |   |
|------------------------------|--|--|---|
| <p>1</p> <p>55:20:180101</p> | <ul style="list-style-type: none"> <li>- Проектные границы публичного сервитута для использования земель кадастровых кварталов в целях эксплуатации зенитно-навигационного сооружения связи (БС ОМ982188)</li> <li>- Обозначение новой характерной точки</li> <li>- Граница земельного участка и кадастрового квартала</li> <li>- Номер кадастрового квартала</li> </ul> | <p>•</p> <p>:2539</p> <p>55:20-6.225</p> | <ul style="list-style-type: none"> <li>- Характерная точка границы публичного сервитута</li> <li>- Кадастровый номер земельного участка</li> <li>- Граница зоны с особыми условиями</li> <li>- Номер ЗОУИТ</li> </ul> |
|------------------------------|--|--|---|



Подпись \_\_\_\_\_

Дата " 12 " марта 2026 г.

Место для оттиска печати (при наличии) лица, составившего описание местоположения границ объекта

**ГРАФИЧЕСКОЕ ОПИСАНИЕ** местоположения границ населенных пунктов,  
территориальных зон, особо охраняемых природных территорий, зон с особыми  
условиями использования территории

**Публичный сервитут для использования земель кадастровых кварталов в целях  
эксплуатации антенно-мачтового сооружения связи ОМ982249**

(наименование объекта, местоположение границ которого описано (далее - объект))

**Раздел 1**

**Сведения об объекте**

<b>№ п/п</b>	<b>Характеристики объекта</b>	<b>Описание характеристик</b>
<b>1</b>	<b>2</b>	<b>3</b>
1.	Местоположение объекта	Омская область, город Омск
2.	Площадь объекта +/- величина погрешности определения площади (Р +/- Дельта Р)	9 +/- 1 м <sup>2</sup>
3.	Иные характеристики объекта	<p>Вид объекта реестра границ: Граница публичного сервитута</p> <p>Кадастровый номер квартала: 55:36:180107</p> <p>Вид или наименование публичного сервитута по документу: Публичный сервитут для использования земель кадастровых кварталов в целях эксплуатации антенномачтового сооружения связи ОМ982249</p> <p>Цель установления публичного сервитута: Публичный сервитут для использования земель кадастровых кварталов в целях эксплуатации антенно-мачтового сооружения связи ОМ982249</p> <p>Срок публичного сервитута: 49 лет</p> <p>Обладатель публичного сервитута: Общество с ограниченной ответственностью "Пилар" (ИНН: 7703711642, ОГРН: 1097746775422, адрес эл. почты: pilar@t2.ru, почтовый адрес: 108811, г. Москва, км 3 22-й (Киевское ш.), двлд. 6, стр. 1, этаж 5, комната 33)</p>

## Раздел 2

### Сведения о местоположении границ объекта

1. Система координат МСК-55, зона 2

2. Сведения о характерных точках границ объекта

Обозначение характерных точек границ	Координаты, м		Метод определения координат характерной точки	Средняя квадратическая погрешность положения характерной точки (Mt), м	Описание обозначения точки на местности (при наличии)
	X	Y			
1	2	3	4	5	6
1	472519.98	2169740.47	Аналитический метод	0.10	Закрепление отсутствует
2	472522.33	2169742.25	Аналитический метод	0.10	Закрепление отсутствует
3	472520.55	2169744.63	Аналитический метод	0.10	Закрепление отсутствует
4	472518.14	2169742.76	Аналитический метод	0.10	Закрепление отсутствует
1	472519.98	2169740.47	Аналитический метод	0.10	Закрепление отсутствует

3. Сведения о характерных точках части (частей) границы объекта

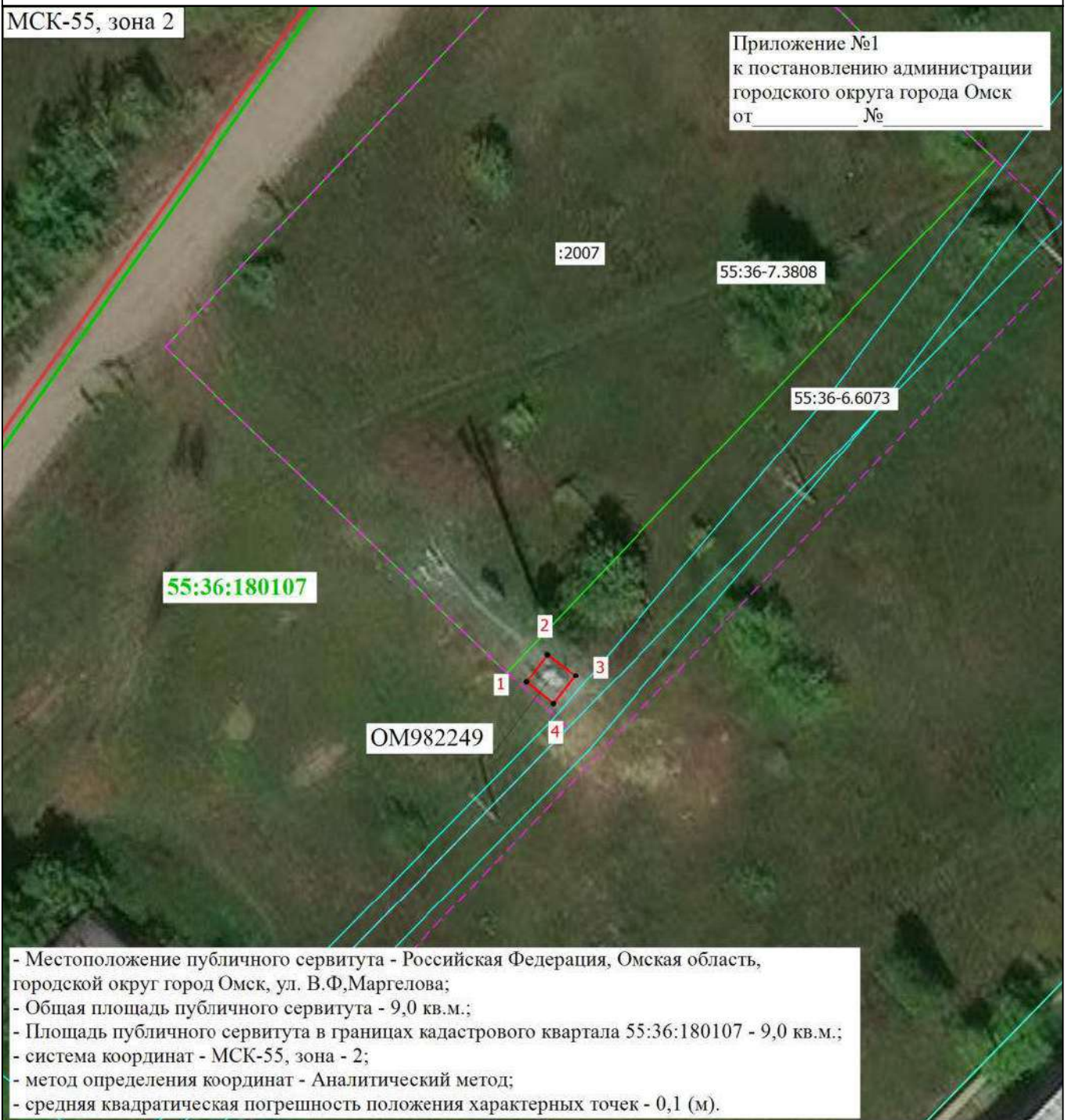
Обозначение характерных точек части границы	Координаты, м		Метод определения координат характерной точки	Средняя квадратическая погрешность положения характерной точки (Mt), м	Описание обозначения точки на местности (при наличии)
	X	Y			
1	2	3	4	5	6
-	-	-	-	-	-



# Схема расположения границ публичного сервитута

МСК-55, зона 2

Приложение №1  
к постановлению администрации  
городского округа города Омск  
от \_\_\_\_\_ № \_\_\_\_\_



- Местоположение публичного сервитута - Российская Федерация, Омская область, городской округ город Омск, ул. В.Ф.Маргелова;
- Общая площадь публичного сервитута - 9,0 кв.м.;
- Площадь публичного сервитута в границах кадастрового квартала 55:36:180107 - 9,0 кв.м.;
- система координат - МСК-55, зона - 2;
- метод определения координат - Аналитический метод;
- средняя квадратическая погрешность положения характерных точек - 0,1 (м).

Масштаб 1:500

Условные обозначения

- |              |   |       |  |
|--------------|---|-------|--|
| •            | - Характерная точка границы, сведения о которой позволяют однозначно определить ее положение на местности | 1     | - Обозначение новой характерной точки  |
| —            | - Граница земельного участка  | —     | - Граница здания   |
| —            | - Граница кадастрового квартала   | —     | - Граница территориальной зоны   |
| —            | - Граница зоны с особыми условиями  | :2007 | - Кадастровый номер земельного участка   |
| 55:36:180107 | - Номер кадастрового квартала   | —     | - Проектные границы публичного сервитута для использования земель кадастровых кварталов в целях эксплуатации антенно-мачтового сооружения связи (OM982249) |

Подпись \_\_\_\_\_



Дата " 12 " марта 2026 г.

Место для оттиска печати (Принести печать лица, составившего описание местоположения границ объекта)

## ГРАФИЧЕСКОЕ ОПИСАНИЕ

местоположения границ населенных пунктов, территориальных зон, особо охраняемых природных территорий, зон с особыми условиями использования территории

**Публичный сервитут для использования земель кадастровых кварталов в целях эксплуатации антенно-мачтового сооружения связи (БС ОМ982251)**

(наименование объекта, местоположение границ которого описано (далее - объект))

### Раздел 1

#### Сведения об объекте

№ п/п	Характеристики объекта	Описание характеристик
1	2	3
1.	Местоположение объекта	Омская область, город Омск, тер.СОСН Золотое руно
2.	Площадь объекта +/- величина погрешности определения площади (Р +/- Дельта Р)	26 +/- 2 м <sup>2</sup>
3.	Иные характеристики объекта	<p>Вид объекта реестра границ: Граница публичного сервитута Кадастровый номер квартала: 55:20:032002 Вид или наименование публичного сервитута по документу: Публичный сервитут для использования земельного участка в целях эксплуатации антенно-мачтового сооружения связи (БС ОМ982251) Земельные участки, в отношении которых испрашивается публичный сервитут: 55:20:032002 - 26кв.м. Цель установления публичного сервитута: Публичный сервитут для использования земельного участка в целях эксплуатации антенно-мачтового сооружения связи (БС ОМ982251) Срок публичного сервитута: 49 лет Обладатель публичного сервитута: Общество с ограниченной ответственностью "Пилар" (ИНН: 7703711642, ОГРН: 1097746775422, адрес эл. почты: pilar@t2.ru, почтовый адрес: 108811, г. Москва, км 3 22-й (Киевское ш.), двлд. 6, стр. 1, этаж 5, комната 33)</p>

## Раздел 2

### Сведения о местоположении границ объекта

1. Система координат МСК-55, зона 2

2. Сведения о характерных точках границ объекта

Обозначение характерных точек границ	Координаты, м		Метод определения координат характерной точки	Средняя квадратическая погрешность положения характерной точки (Mt), м	Описание обозначения точки на местности (при наличии)
	X	Y			
1	2	3	4	5	6
1	484377.52	2175225.51	Аналитический метод	0.10	Закрепление отсутствует
2	484372.49	2175224.34	Аналитический метод	0.10	Закрепление отсутствует
3	484373.64	2175219.40	Аналитический метод	0.10	Закрепление отсутствует
4	484378.66	2175220.57	Аналитический метод	0.10	Закрепление отсутствует
1	484377.52	2175225.51	Аналитический метод	0.10	Закрепление отсутствует

3. Сведения о характерных точках части (частей) границы объекта

Обозначение характерных точек части границы	Координаты, м		Метод определения координат характерной точки	Средняя квадратическая погрешность положения характерной точки (Mt), м	Описание обозначения точки на местности (при наличии)
	X	Y			
1	2	3	4	5	6
-	-	-	-	-	-

### Раздел 3

#### Сведения о местоположении измененных (уточненных) границ объекта

1. Система координат -

2. Сведения о характерных точках границ объекта

Обозначение характерных точек границ	Существующие координаты, м		Измененные (уточненные) координаты, м		Метод определения координат характерной точки	Средняя квадратическая погрешность положения характерной точки (Mt), м	Описание обозначения точки на местности (при наличии)
	X	Y	X	Y			
1	2	3	4	5	6	7	8
-	-	-	-	-	-	-	

3. Сведения о характерных точках части (частей) границы объекта





Обозначение характерных точек части границы	Существующие координаты, м		Измененные (уточненные) координаты, м		Метод определения координат характерной точки	Средняя квадратическая погрешность положения характерной точки (Mt), м	Описание обозначения точки на местности (при наличии)
	X	Y	X	Y			
1	2	3	4	5	6	7	8
-	-	-	-	-	-	-	

## Схема расположения границ публичного сервитута



Масштаб 1:600

### Условные обозначения

-  - Проектные границы публичного сервитута для использования земель кадастровых кварталов целях эксплуатации антенно-мачтового сооружения связи (БС ОМ982251)
-  - Характерная точка границы, сведения о которой позволяют однозначно определить ее положение на местности
-  - Обозначение новой характерной точки
-  - Граница земельного участка

55:20:032002:245 - Кадастровый номер земельного участка

55:20:000000:5056 (319) - Обозначение контура земельного участка

55:20:032002 - Номер кадастрового квартала

Подпись \_\_\_\_\_

Дата " 15 " 12 2025 г.

Место для оттиска печати (при наличии) лица, составившего описание местоположения границ объекта



**ГРАФИЧЕСКОЕ ОПИСАНИЕ** местоположения границ населенных пунктов,  
территориальных зон, особо охраняемых природных территорий, зон с особыми  
условиями использования территории

**Публичный сервитут для использования земель кадастровых кварталов в целях  
эксплуатации антенно-мачтового сооружения связи ОМ982285**

(наименование объекта, местоположение границ которого описано (далее - объект))

**Раздел 1**

**Сведения об объекте**

<b>№ п/п</b>	<b>Характеристики объекта</b>	<b>Описание характеристик</b>
<b>1</b>	<b>2</b>	<b>3</b>
1.	Местоположение объекта	Омская область, район Омский, деревня Петровка
2.	Площадь объекта +/- величина погрешности определения площади (Р +/- Дельта Р)	9 +/- 1 м <sup>2</sup>
3.	Иные характеристики объекта	<p>Вид объекта реестра границ: Граница публичного сервитута</p> <p>Кадастровый номер квартала: 55:20:100301</p> <p>Вид или наименование публичного сервитута по документу: Публичный сервитут для использования земель кадастровых кварталов в целях эксплуатации антенномачтового сооружения связи ОМ982285</p> <p>Цель установления публичного сервитута: Публичный сервитут для использования земель кадастровых кварталов в целях эксплуатации антенно-мачтового сооружения связи ОМ982285</p> <p>Срок публичного сервитута: 49 лет</p> <p>Обладатель публичного сервитута: Общество с ограниченной ответственностью "Пилар" (ИНН: 7703711642, ОГРН: 1097746775422, адрес эл. почты: pilar@t2.ru, почтовый адрес: 108811, г. Москва, км 3 22-й (Киевское ш.), двлд. 6, стр. 1, этаж 5, комната 33)</p>

## Раздел 2

### Сведения о местоположении границ объекта

1. Система координат МСК-55, зона 2

2. Сведения о характерных точках границ объекта

Обозначение характерных точек границ	Координаты, м		Метод определения координат характерной точки	Средняя квадратическая погрешность положения характерной точки (Mt), м	Описание обозначения точки на местности (при наличии)
	X	Y			
1	2	3	4	5	6
1	481073.03	2141711.09	Аналитический метод	0.10	Закрепление отсутствует
2	481072.78	2141714.13	Аналитический метод	0.10	Закрепление отсутствует
3	481069.72	2141713.88	Аналитический метод	0.10	Закрепление отсутствует
4	481069.97	2141710.84	Аналитический метод	0.10	Закрепление отсутствует
1	481073.03	2141711.09	Аналитический метод	0.10	Закрепление отсутствует

3. Сведения о характерных точках части (частей) границы объекта

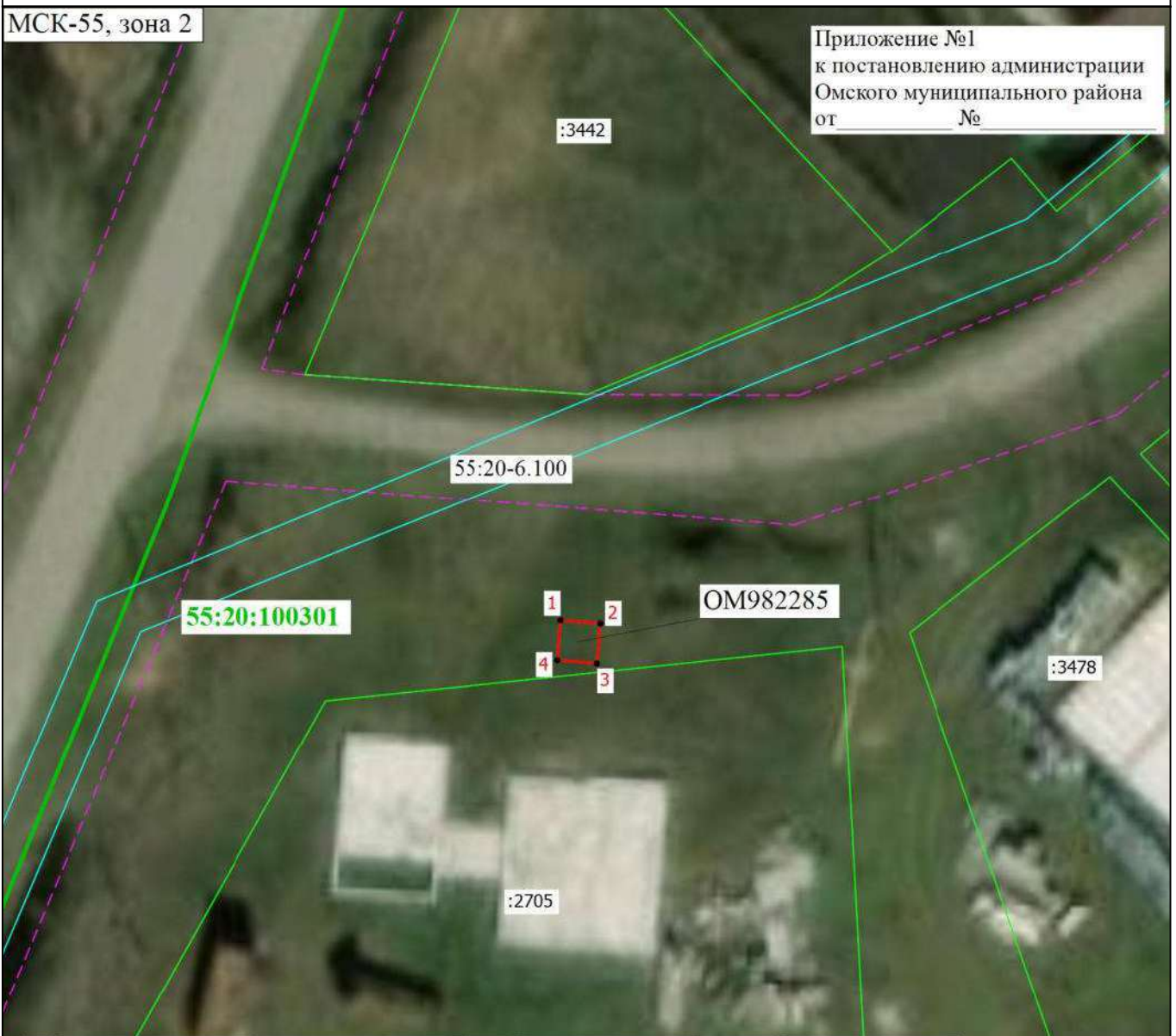
Обозначение характерных точек части границы	Координаты, м		Метод определения координат характерной точки	Средняя квадратическая погрешность положения характерной точки (Mt), м	Описание обозначения точки на местности (при наличии)
	X	Y			
1	2	3	4	5	6
-	-	-	-	-	-



# Схема расположения границ публичного сервитута

МСК-55, зона 2

Приложение №1  
к постановлению администрации  
Омского муниципального района  
от \_\_\_\_\_ № \_\_\_\_\_



- Местоположение публичного сервитута - Российская Федерация, Омская область, Омский муниципальный район, деревня Петровка;  
 - Общая площадь публичного сервитута - 9,0 кв.м.;  
 - Площадь публичного сервитута в границах кадастрового квартала 55:20:100301 - 9,0 кв.м.;  
 - система координат - МСК-55, зона - 2;  
 - метод определения координат - Аналитический метод;  
 - средняя квадратическая погрешность положения характерных точек - 0,1 (м).

Масштаб 1:500

- Условные обозначения
- Характерная точка границы, сведения о которой позволяют однозначно определить ее положение на местности
  - Граница земельного участка
  - Граница кадастрового квартала
  - Граница зоны с особыми условиями
  - Проектные границы публичного сервитута для использования земель кадастровых кварталов целях эксплуатации антенно-мачтового сооружения связи (ОМ982285)
  - Номер кадастрового квартала
  - Граница территориальной зоны
  - Граница здания
  - Обозначение новой характерной точки

:2705

55:20:100301

Подпись \_\_\_\_\_



Дата " 12 " марта 2026 г.

Место для оттиска печати (при наличии) лица, составившего описание местоположения границ объекта

## ГРАФИЧЕСКОЕ ОПИСАНИЕ

**местоположения границ населенных пунктов, территориальных зон, особо охраняемых природных территорий, зон с особыми условиями использования территории**

**Публичный сервитут для использования земель кадастровых кварталов в целях эксплуатации антенно-мачтового сооружения связи ОМ982287**

(наименование объекта, местоположение границ которого описано (далее - объект))

### Раздел 1

#### Сведения об объекте

№ п/п	Характеристики объекта	Описание характеристик
1	2	3
1.	Местоположение объекта	Омская область, район Омский, поселок Ачаирский
2.	Площадь объекта +/- величина погрешности определения площади (Р +/- Дельта Р)	9 +/- 1 м <sup>2</sup>
3.	Иные характеристики объекта	<p>Вид объекта реестра границ: Граница публичного сервитута</p> <p>Кадастровый номер квартала: 55:20:080101</p> <p>Вид или наименование публичного сервитута по документу: Публичный сервитут для использования земель кадастровых кварталов в целях эксплуатации антенно-мачтового сооружения связи ОМ982287</p> <p>Цель установления публичного сервитута: Публичный сервитут для использования земель кадастровых кварталов в целях эксплуатации антенно-мачтового сооружения связи ОМ982287</p> <p>Срок публичного сервитута: 49 лет</p> <p>Обладатель публичного сервитута: Общество с ограниченной ответственностью "Пилар" (ИНН: 7703711642, ОГРН: 1097746775422, адрес эл. почты: pilar@t2.ru, почтовый адрес: 108811, г. Москва, км 3 22-й (Киевское ш.), двлд. 6, стр. 1, этаж 5, комната 33)</p>

## Раздел 2

### Сведения о местоположении границ объекта

1. Система координат МСК-55, зона 2

2. Сведения о характерных точках границ объекта

Обозначение характерных точек границ	Координаты, м		Метод определения координат характерной точки	Средняя квадратическая погрешность положения характерной точки (Mt), м	Описание обозначения точки на местности (при наличии)
	X	Y			
1	2	3	4	5	6
1	440956.47	2201828.78	Аналитический метод	0.10	Закрепление отсутствует
2	440955.24	2201831.69	Аналитический метод	0.10	Закрепление отсутствует
3	440952.53	2201830.55	Аналитический метод	0.10	Закрепление отсутствует
4	440953.77	2201827.63	Аналитический метод	0.10	Закрепление отсутствует
1	440956.47	2201828.78	Аналитический метод	0.10	Закрепление отсутствует

3. Сведения о характерных точках части (частей) границы объекта

Обозначение характерных точек части границы	Координаты, м		Метод определения координат характерной точки	Средняя квадратическая погрешность положения характерной точки (Mt), м	Описание обозначения точки на местности (при наличии)
	X	Y			
1	2	3	4	5	6
-	-	-	-	-	-

### Раздел 3

#### Сведения о местоположении измененных (уточненных) границ объекта

1. Система координат -

2. Сведения о характерных точках границ объекта

Обозначение характерных точек границ	Существующие координаты, м		Измененные (уточненные) координаты, м		Метод определения координат характерной точки	Средняя квадратическая погрешность положения характерной точки (Mt), м	Описание обозначения точки на местности (при наличии)
	X	Y	X	Y			
1	2	3	4	5	6	7	8
-	-	-	-	-	-	-	

3. Сведения о характерных точках части (частей) границы объекта

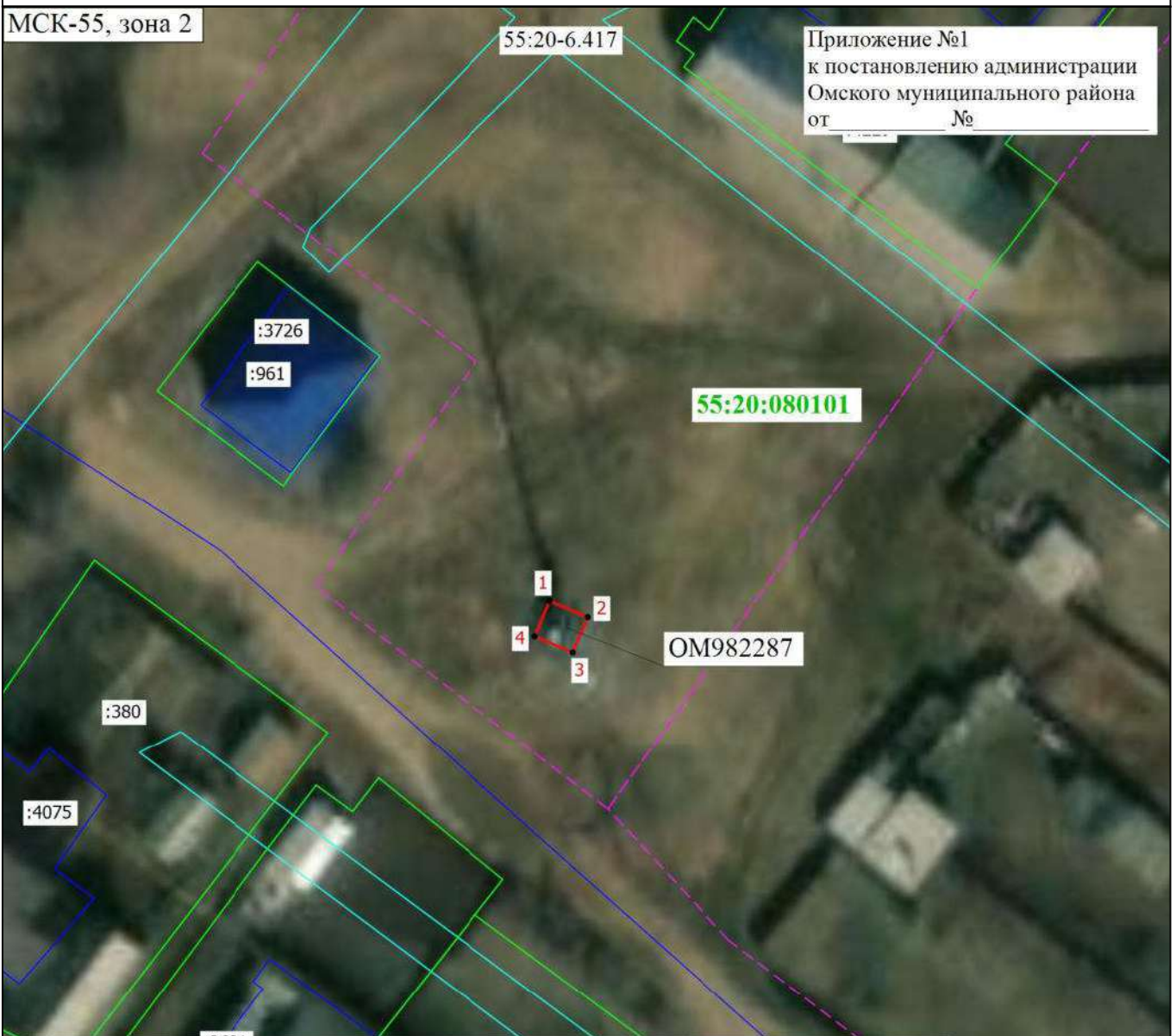
Обозначение характерных точек части границы	Существующие координаты, м		Измененные (уточненные) координаты, м		Метод определения координат характерной точки	Средняя квадратическая погрешность положения характерной точки (Mt), м	Описание обозначения точки на местности (при наличии)
	X	Y	X	Y			
1	2	3	4	5	6	7	8
-	-	-	-	-	-	-	

# Схема расположения границ публичного сервитута

МСК-55, зона 2

55:20-6.417

Приложение №1  
к постановлению администрации  
Омского муниципального района  
от \_\_\_\_\_ № \_\_\_\_\_



- Местоположение публичного сервитута - Российская Федерация, Омская область, омский муниципальный район, поселок Ачаирский, улица Рабочая, 9;  
- Общая площадь публичного сервитута - 9,0 кв.м.;  
- Площадь публичного сервитута в границах кадастрового квартала 55:20:080101 - 9,0 кв.м.;  
- система координат - МСК-55, зона - 2;  
- метод определения координат - Аналитический метод;  
- средняя квадратическая погрешность положения характерных точек - 0,1 (м).

Масштаб 1:500

### Условные обозначения

- - Характерная точка границы, сведения о которой позволяют однозначно определить ее положение на местности
- (thin green) - Граница земельного участка
- (thick green) - Граница кадастрового квартала
- (thin blue) - Граница зоны с особыми условиями
- (red) - Проектные границы публичного сервитута для использования земель кадастровых кварталов в целях эксплуатации антенно-мачтового сооружения связи (OM982287)
- 1 - Обозначение новой характерной точки
- (thin purple) - Граница здания
- (dashed purple) - Граница территориальной зоны
- 55:20:080101 - Номер кадастрового квартала

Подпись \_\_\_\_\_



Дата " 12 " марта 2026 г.

Место для оттиска печати (при наличии) лица, составившего описание местоположения границ объекта

## ГРАФИЧЕСКОЕ ОПИСАНИЕ

местоположения границ населенных пунктов, территориальных зон, особо охраняемых природных территорий, зон с особыми условиями использования территории

**Публичный сервитут для использования земель кадастровых кварталов в целях эксплуатации антенно-мачтового сооружения связи ОМ982309**

(наименование объекта, местоположение границ которого описано (далее - объект))

### Раздел 1

#### Сведения об объекте

№ п/п	Характеристики объекта	Описание характеристик
1	2	3
1.	Местоположение объекта	Омская область, район Омский, деревня Малокулачы
2.	Площадь объекта +/- величина погрешности определения площади (Р +/- Дельта Р)	9 +/- 1 м <sup>2</sup>
3.	Иные характеристики объекта	<p>Вид объекта реестра границ: Граница публичного сервитута</p> <p>Кадастровый номер квартала: 55:20:150201</p> <p>Вид или наименование публичного сервитута по документу: Публичный сервитут для использования земель кадастровых кварталов в целях эксплуатации антенно-мачтового сооружения связи ОМ982309</p> <p>Цель установления публичного сервитута: Публичный сервитут для использования земель кадастровых кварталов в целях эксплуатации антенно-мачтового сооружения связи ОМ982309</p> <p>Срок публичного сервитута: 49 лет</p> <p>Обладатель публичного сервитута: Общество с ограниченной ответственностью "Пилар" (ИНН: 7703711642, ОГРН: 1097746775422, адрес эл. почты: pilar@t2.ru, почтовый адрес: 108811, г. Москва, км 3 22-й (Киевское ш.), двлд. 6, стр. 1, этаж 5, комната 33)</p>

## Раздел 2

### Сведения о местоположении границ объекта

1. Система координат МСК-55, зона 2

2. Сведения о характерных точках границ объекта

Обозначение характерных точек границ	Координаты, м		Метод определения координат характерной точки	Средняя квадратическая погрешность положения характерной точки (Mt), м	Описание обозначения точки на местности (при наличии)
	X	Y			
1	2	3	4	5	6
1	515159.81	2151076.50	Аналитический метод	0.10	Закрепление отсутствует
2	515162.72	2151077.07	Аналитический метод	0.10	Закрепление отсутствует
3	515162.14	2151080.08	Аналитический метод	0.10	Закрепление отсутствует
4	515159.19	2151079.51	Аналитический метод	0.10	Закрепление отсутствует
1	515159.81	2151076.50	Аналитический метод	0.10	Закрепление отсутствует

3. Сведения о характерных точках части (частей) границы объекта

Обозначение характерных точек части границы	Координаты, м		Метод определения координат характерной точки	Средняя квадратическая погрешность положения характерной точки (Mt), м	Описание обозначения точки на местности (при наличии)
	X	Y			
1	2	3	4	5	6
-	-	-	-	-	-

### Раздел 3

#### Сведения о местоположении измененных (уточненных) границ объекта

1. Система координат -

2. Сведения о характерных точках границ объекта

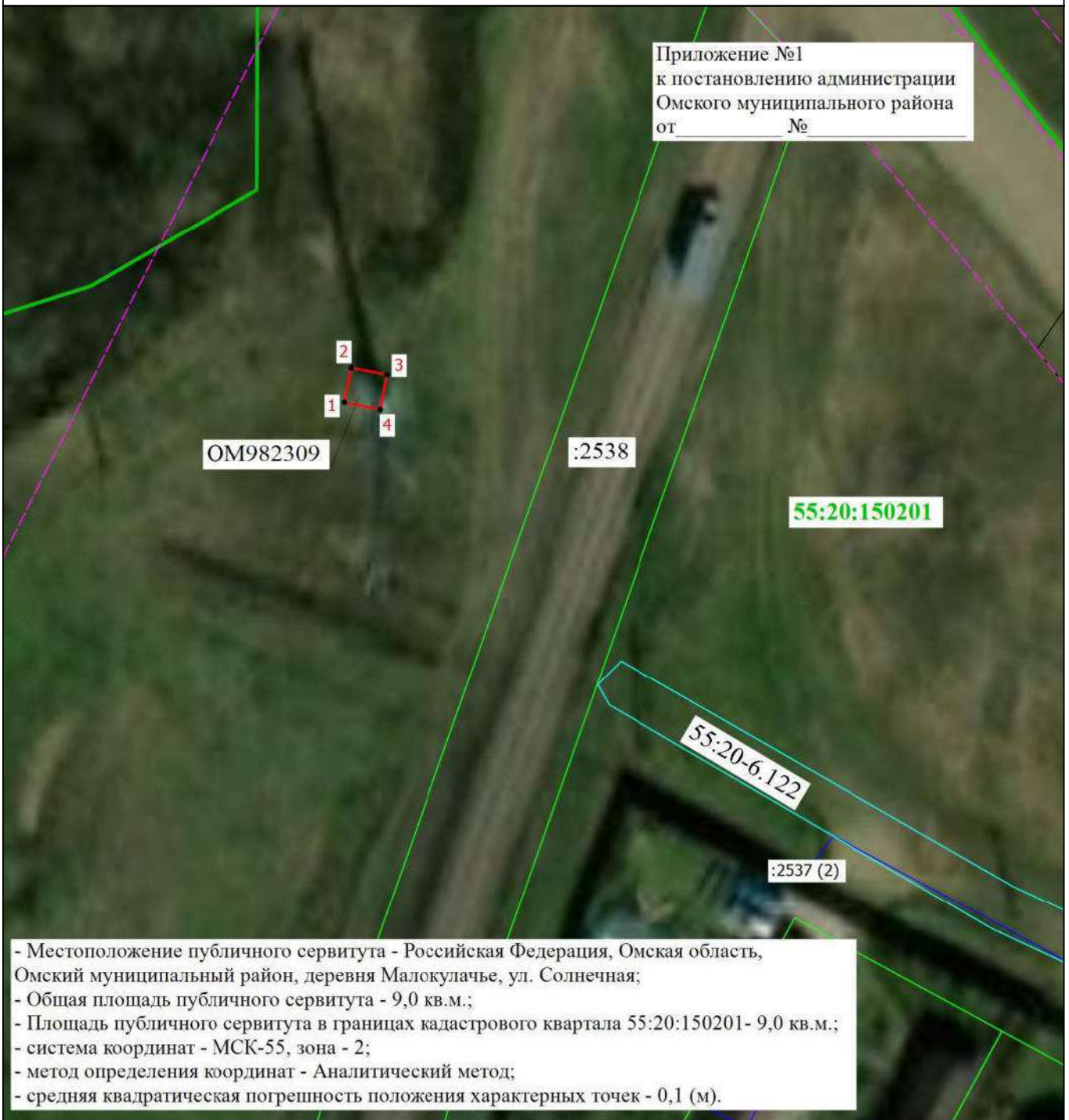
Обозначение характерных точек границ	Существующие координаты, м		Измененные (уточненные) координаты, м		Метод определения координат характерной точки	Средняя квадратическая погрешность положения характерной точки (Mt), м	Описание обозначения точки на местности (при наличии)
	X	Y	X	Y			
1	2	3	4	5	6	7	8
-	-	-	-	-	-	-	

3. Сведения о характерных точках части (частей) границы объекта

Обозначение характерных точек части границы	Существующие координаты, м		Измененные (уточненные) координаты, м		Метод определения координат характерной точки	Средняя квадратическая погрешность положения характерной точки (Mt), м	Описание обозначения точки на местности (при наличии)
	X	Y	X	Y			
1	2	3	4	5	6	7	8
-	-	-	-	-	-	-	

## Схема расположения границ публичного сервитута

Приложение №1  
к постановлению администрации  
Омского муниципального района  
от \_\_\_\_\_ № \_\_\_\_\_



- Местоположение публичного сервитута - Российская Федерация, Омская область, Омский муниципальный район, деревня Малокулачье, ул. Солнечная;  
 - Общая площадь публичного сервитута - 9,0 кв.м.;  
 - Площадь публичного сервитута в границах кадастрового квартала 55:20:150201- 9,0 кв.м.;  
 - система координат - МСК-55, зона - 2;  
 - метод определения координат - Аналитический метод;  
 - средняя квадратическая погрешность положения характерных точек - 0,1 (м).

Масштаб 1:500

**Условные обозначения**

- |   |   |
|---|---|
| <ul style="list-style-type: none"> <li><span style="display: inline-block; width: 10px; height: 10px; background-color: black; border-radius: 50%; margin-right: 5px;"></span> - Характерная точка границы, сведения о которой позволяют однозначно определить ее положение на местности</li> <li><span style="display: inline-block; width: 20px; border-bottom: 1px solid black; margin-right: 5px;"></span> - Границы земельного участка</li> <li><span style="display: inline-block; width: 20px; border-bottom: 2px solid green; margin-right: 5px;"></span> - Границы кадастрового квартала</li> <li><span style="display: inline-block; width: 20px; border-bottom: 1px solid cyan; margin-right: 5px;"></span> - Граница зоны с особыми условиями</li> <li><span style="display: inline-block; width: 20px; color: green; font-weight: bold; margin-right: 5px;"></span> <b>55:20:150201</b> - Номер кадастрового квартала</li> </ul> | <ul style="list-style-type: none"> <li><span style="display: inline-block; width: 10px; height: 10px; background-color: red; border-radius: 50%; margin-right: 5px;"></span> 1 - Обозначение новой характерной точки</li> <li><span style="display: inline-block; width: 20px; border-bottom: 1px solid blue; margin-right: 5px;"></span> - Граница здания</li> <li><span style="display: inline-block; width: 20px; border-bottom: 1px dashed purple; margin-right: 5px;"></span> - Граница территориальной зоны</li> <li><span style="display: inline-block; width: 20px; border-bottom: 2px solid red; margin-right: 5px;"></span> - Проектные границы публичного сервитута для использования земель кадастровых кварталов в целях эксплуатации антенно-мачтового сооружения связи (OM982309)</li> </ul> |
|---|---|

Подпись \_\_\_\_\_



Дата " 12 " марта 2026 г.

Место для оттиска печати (подпись) лица, составившего описание местоположения границ объекта

## ГРАФИЧЕСКОЕ ОПИСАНИЕ

местоположения границ населенных пунктов, территориальных зон, особо охраняемых природных территорий, зон с особыми условиями использования территории

**Публичный сервитут для использования земель кадастровых кварталов в целях эксплуатации антенно-мачтового сооружения связи ОМ982397**

(наименование объекта, местоположение границ которого описано (далее - объект))

### Раздел 1

#### Сведения об объекте

№ п/п	Характеристики объекта	Описание характеристик
1	2	3
1.	Местоположение объекта	Омская область, район Омский, поселок Ростовка
2.	Площадь объекта +/- величина погрешности определения площади (Р +/- Дельта Р)	10 +/- 1 м <sup>2</sup>
3.	Иные характеристики объекта	<p>Вид объекта реестра границ: Граница публичного сервитута</p> <p>Кадастровый номер квартала: 55:20:210101</p> <p>Вид или наименование публичного сервитута по документу: Публичный сервитут для использования земель кадастровых кварталов в целях эксплуатации антенно-мачтового сооружения связи ОМ982397</p> <p>Цель установления публичного сервитута: Публичный сервитут для использования земель кадастровых кварталов в целях эксплуатации антенно-мачтового сооружения связи ОМ982397</p> <p>Срок публичного сервитута: 49 лет</p> <p>Обладатель публичного сервитута: Общество с ограниченной ответственностью "Пилар" (ИНН: 7703711642, ОГРН: 1097746775422, адрес эл. почты: pilar@t2.ru, почтовый адрес: 108811, г. Москва, км 3 22-й (Киевское ш.), двлд. 6, стр. 1, этаж 5, комната 33)</p>

## Раздел 2

### Сведения о местоположении границ объекта

1. Система координат МСК-55, зона 2

2. Сведения о характерных точках границ объекта

Обозначение характерных точек границ	Координаты, м		Метод определения координат характерной точки	Средняя квадратическая погрешность положения характерной точки (Mt), м	Описание обозначения точки на местности (при наличии)
	X	Y			
1	2	3	4	5	6
1	487433.93	2177567.62	Аналитический метод	0.10	Закрепление отсутствует
2	487431.74	2177569.77	Аналитический метод	0.10	Закрепление отсутствует
3	487429.62	2177567.47	Аналитический метод	0.10	Закрепление отсутствует
4	487432.02	2177565.30	Аналитический метод	0.10	Закрепление отсутствует
1	487433.93	2177567.62	Аналитический метод	0.10	Закрепление отсутствует

3. Сведения о характерных точках части (частей) границы объекта

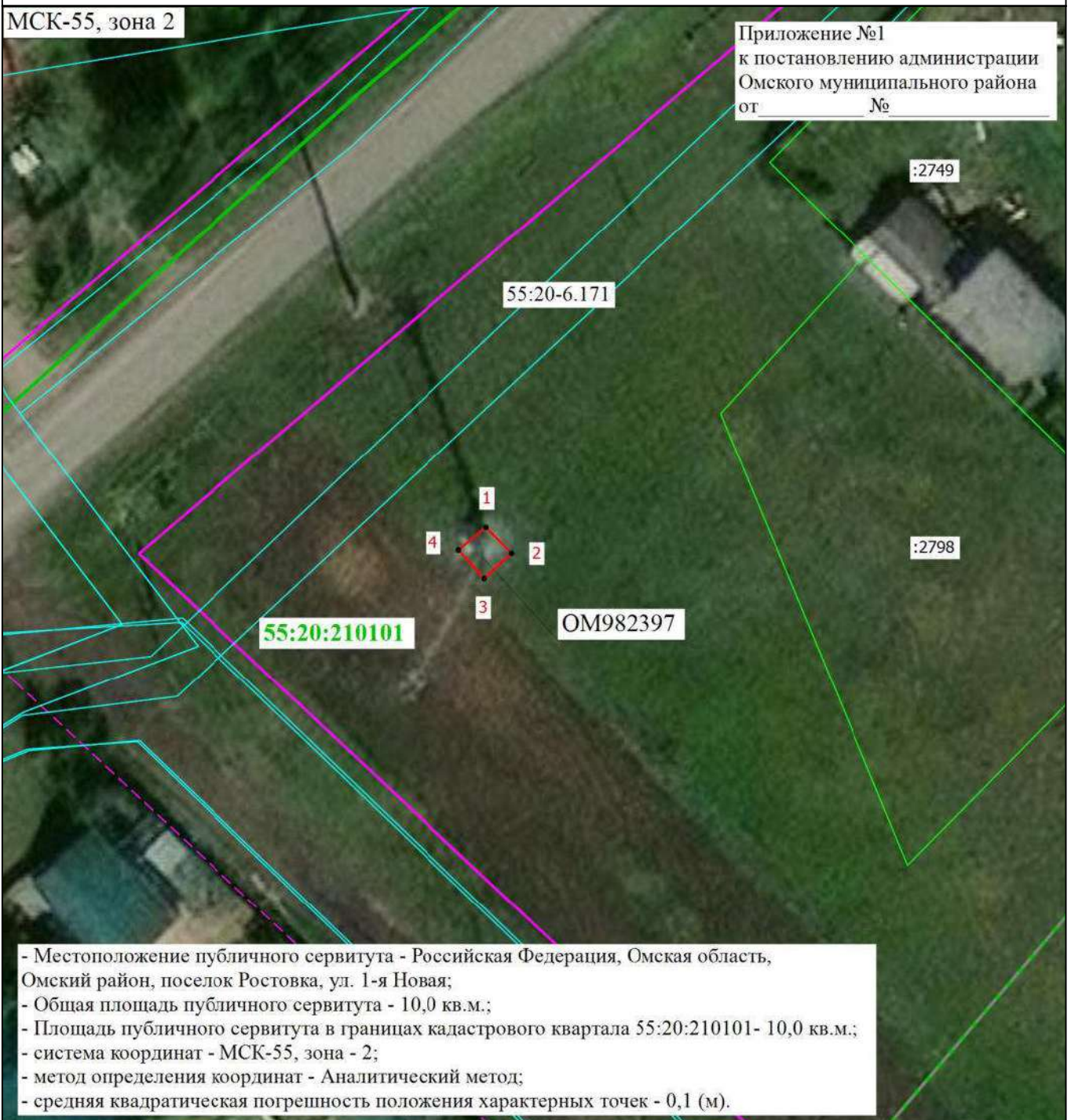
Обозначение характерных точек части границы	Координаты, м		Метод определения координат характерной точки	Средняя квадратическая погрешность положения характерной точки (Mt), м	Описание обозначения точки на местности (при наличии)
	X	Y			
1	2	3	4	5	6
-	-	-	-	-	-



## Схема расположения границ публичного сервитута

МСК-55, зона 2

Приложение №1  
к постановлению администрации  
Омского муниципального района  
от \_\_\_\_\_ № \_\_\_\_\_



- Местоположение публичного сервитута - Российская Федерация, Омская область, Омский район, поселок Ростовка, ул. 1-я Новая;  
 - Общая площадь публичного сервитута - 10,0 кв.м.;  
 - Площадь публичного сервитута в границах кадастрового квартала 55:20:210101- 10,0 кв.м.;  
 - система координат - МСК-55, зона - 2;  
 - метод определения координат - Аналитический метод;  
 - средняя квадратическая погрешность положения характерных точек - 0,1 (м).

Масштаб 1:500

**Условные обозначения**

- |   |   |
|---|---|
| <ul style="list-style-type: none"> <li><span style="display: inline-block; width: 10px; height: 10px; background-color: black; border-radius: 50%; margin-right: 5px;"></span> - Характерная точка границы, сведения о которой позволяют однозначно определить ее положение на местности</li> <li><span style="display: inline-block; width: 20px; border-bottom: 1px solid black; margin-right: 5px;"></span> - Границы земельного участка</li> <li><span style="display: inline-block; width: 20px; border-bottom: 2px solid green; margin-right: 5px;"></span> - Граница кадастрового квартала</li> <li><span style="display: inline-block; width: 20px; border-bottom: 1px solid cyan; margin-right: 5px;"></span> - Граница зоны с особыми условиями</li> <li><span style="display: inline-block; width: 20px; border-bottom: 2px solid green; margin-right: 5px; color: green; font-weight: bold;">55:20:210101</span> - Номер кадастрового квартала</li> </ul> | <ul style="list-style-type: none"> <li><span style="display: inline-block; width: 10px; height: 10px; border: 1px solid red; border-radius: 50%; margin-right: 5px;"></span> 1 - Обозначение новой характерной точки</li> <li><span style="display: inline-block; width: 20px; border-bottom: 1px solid blue; margin-right: 5px;"></span> - Граница здания</li> <li><span style="display: inline-block; width: 20px; border-bottom: 1px dashed purple; margin-right: 5px;"></span> - Граница территориальной зоны</li> <li><span style="display: inline-block; width: 20px; border-bottom: 2px solid red; margin-right: 5px;"></span> - Проектные границы публичного сервитута для использования земель кадастровых кварталов в целях эксплуатации антенно-мачтового сооружения связи (OM982397)</li> </ul> |
|---|---|

Подпись \_\_\_\_\_



Дата " 12 " марта 2026 г.

Место для оттиска печати (при наличии) лица, составившего описание местоположения границ объекта

## ГРАФИЧЕСКОЕ ОПИСАНИЕ

**местоположения границ населенных пунктов, территориальных зон, особо охраняемых природных территорий, зон с особыми условиями использования территории**

**Публичный сервитут для использования земель кадастровых кварталов в целях эксплуатации антенно-мачтового сооружения связи (БС ОМ982446)**

(наименование объекта, местоположение границ которого описано (далее - объект))

### Раздел 1

#### Сведения об объекте

№ п/п	Характеристики объекта	Описание характеристик
1	2	3
1.	Местоположение объекта	Омская область, город Омск
2.	Площадь объекта +/- величина погрешности определения площади (P +/- Дельта P)	11 +/- 1 м <sup>2</sup>
3.	Иные характеристики объекта	<p>Вид объекта реестра границ: Граница публичного сервитута</p> <p>Кадастровый номер квартала: 55:36:150103</p> <p>Вид или наименование публичного сервитута по документу: Публичный сервитут для использования земель кадастровых кварталов в целях эксплуатации антенно-мачтового сооружения связи (БС ОМ982446)</p> <p>Земельные участки, в отношении которых испрашивается публичный сервитут: 55:36:150103</p> <p>Цель установления публичного сервитута: Публичный сервитут для использования земель кадастровых кварталов в целях эксплуатации антенно-мачтового сооружения связи (БС ОМ982446)</p> <p>Срок публичного сервитута: 49 лет</p> <p>Обладатель публичного сервитута: Общество с ограниченной ответственностью "Пилар" (ИНН: 7703711642, ОГРН: 1097746775422, адрес эл. почты: pilar@t2.ru, почтовый адрес: 108811, г. Москва, км 3 22-й (Киевское ш.), двлд. 6, стр. 1, этаж 5, комната 33)</p>

## Раздел 2

### Сведения о местоположении границ объекта

1. Система координат МСК-55, зона 2

2. Сведения о характерных точках границ объекта

Обозначение характерных точек границ	Координаты, м		Метод определения координат характерной точки	Средняя квадратическая погрешность положения характерной точки (Mt), м	Описание обозначения точки на местности (при наличии)
	X	Y			
1	2	3	4	5	6
1	484220.97	2170456.05	Метод спутниковых геодезических измерений (определений)	0.10	Закрепление отсутствует
2	484222.09	2170459.26	Метод спутниковых геодезических измерений (определений)	0.10	Закрепление отсутствует
3	484219.08	2170460.20	Метод спутниковых геодезических измерений (определений)	0.10	Закрепление отсутствует
4	484217.94	2170457.06	Метод спутниковых геодезических измерений (определений)	0.10	Закрепление отсутствует
1	484220.97	2170456.05	Метод спутниковых геодезических измерений (определений)	0.10	Закрепление отсутствует

3. Сведения о характерных точках части (частей) границы объекта

Обозначение характерных точек части границы	Координаты, м		Метод определения координат характерной точки	Средняя квадратическая погрешность положения характерной точки (Mt), м	Описание обозначения точки на местности (при наличии)
	X	Y			
1	2	3	4	5	6
-	-	-	-	-	-

### Раздел 3

#### Сведения о местоположении измененных (уточненных) границ объекта

1. Система координат -

2. Сведения о характерных точках границ объекта

Обозначение характерных точек границ	Существующие координаты, м		Измененные (уточненные) координаты, м		Метод определения координат характерной точки	Средняя квадратическая погрешность положения характерной точки (Mt), м	Описание обозначения точки на местности (при наличии)
	X	Y	X	Y			
1	2	3	4	5	6	7	8
-	-	-	-	-	-	-	

3. Сведения о характерных точках части (частей) границы объекта






Обозначение характерных точек части границы	Существующие координаты, м		Измененные (уточненные) координаты, м		Метод определения координат характерной точки	Средняя квадратическая погрешность положения характерной точки (Mt), м	Описание обозначения точки на местности (при наличии)
	X	Y	X	Y			
1	2	3	4	5	6	7	8
-	-	-	-	-	-	-	

## Схема расположения границ публичного сервитута



Масштаб 1:500

### Условные обозначения

- |   |   |  |  |
|---|---|--|--|
|  | - Проектные границы публичного сервитута для использования земель кадастровых кварталов в целях эксплуатации антенно-мачтового сооружения связи (BC OM982446) |   | - Характерная точка границы публичного сервитута |
| 1   | - Обозначение новой характерной точки   |  | - Граница земельного участка                     |
|  | - Граница кадастрового квартала   |  | - Кадастровый номер земельного участка           |

Подпись \_\_\_\_\_

Дата " 14 " 04 2026 г.

Место для отпечатка печати (при наличии) лица, составившего описание местоположения границ объекта



## ГРАФИЧЕСКОЕ ОПИСАНИЕ

местоположения границ населенных пунктов, территориальных зон, особо охраняемых природных территорий, зон с особыми условиями использования территории

**Публичный сервитут для использования земель кадастровых кварталов в целях эксплуатации антенно-мачтового сооружения связи БС ОМ982551**

(наименование объекта, местоположение границ которого описано (далее - объект))

### Раздел 1

#### Сведения об объекте

№ п/п	Характеристики объекта	Описание характеристик
1	2	3
1.	Местоположение объекта	Омская область, г.о город Омск, город Омск
2.	Площадь объекта +/- величина погрешности определения площади (Р +/- Дельта Р)	9 +/- 1 м <sup>2</sup>
3.	Иные характеристики объекта	<p>Вид объекта реестра границ: Граница публичного сервитута</p> <p>Кадастровый номер квартала: 55:36:160103</p> <p>Вид или наименование публичного сервитута по документу: Публичный сервитут для использования земель кадастровых кварталов в целях эксплуатации антенно-мачтового сооружения связи БС ОМ982551</p> <p>Цель установления публичного сервитута: Публичный сервитут для использования земель кадастровых кварталов в целях эксплуатации антенно-мачтового сооружения связи БС ОМ982551</p> <p>Срок публичного сервитута: 49 лет</p> <p>Обладатель публичного сервитута: Общество с ограниченной ответственностью "Пилар" (ИНН: 7703711642, ОГРН: 1097746775422, адрес эл. почты: pilar@t2.ru, почтовый адрес: 108811, г. Москва, км 3 22-й (Киевское ш.), двлд. 6, стр. 1, этаж 5, комната 33)</p>

## Раздел 2

### Сведения о местоположении границ объекта

1. Система координат МСК-55, зона 2

2. Сведения о характерных точках границ объекта

Обозначение характерных точек границ	Координаты, м		Метод определения координат характерной точки	Средняя квадратическая погрешность положения характерной точки (Mt), м	Описание обозначения точки на местности (при наличии)
	X	Y			
1	2	3	4	5	6
1	475158.75	2161462.56	Аналитический метод	0.10	Закрепление отсутствует
2	475161.77	2161462.59	Аналитический метод	0.10	Закрепление отсутствует
3	475161.65	2161465.67	Аналитический метод	0.10	Закрепление отсутствует
4	475158.63	2161465.52	Аналитический метод	0.10	Закрепление отсутствует
1	475158.75	2161462.56	Аналитический метод	0.10	Закрепление отсутствует

3. Сведения о характерных точках части (частей) границы объекта

Обозначение характерных точек части границы	Координаты, м		Метод определения координат характерной точки	Средняя квадратическая погрешность положения характерной точки (Mt), м	Описание обозначения точки на местности (при наличии)
	X	Y			
1	2	3	4	5	6
-	-	-	-	-	-

### Раздел 3

#### Сведения о местоположении измененных (уточненных) границ объекта

1. Система координат -

2. Сведения о характерных точках границ объекта

Обозначение характерных точек границ	Существующие координаты, м		Измененные (уточненные) координаты, м		Метод определения координат характерной точки	Средняя квадратическая погрешность положения характерной точки (Mt), м	Описание обозначения точки на местности (при наличии)
	X	Y	X	Y			
1	2	3	4	5	6	7	8
-	-	-	-	-	-	-	

3. Сведения о характерных точках части (частей) границы объекта

Обозначение характерных точек части границы	Существующие координаты, м		Измененные (уточненные) координаты, м		Метод определения координат характерной точки	Средняя квадратическая погрешность положения характерной точки (Mt), м	Описание обозначения точки на местности (при наличии)
	X	Y	X	Y			
1	2	3	4	5	6	7	8
-	-	-	-	-	-	-	

# Схема расположения границ публичного сервитута

Приложение №1  
к постановлению администрации  
города Омска  
от \_\_\_\_\_ № \_\_\_\_\_



- Местоположение публичного сервитута - Российская Федерация, Омская область, городской округ город Омск, город Омск
- Общая площадь публичного сервитута - 9,0 кв.м.;
- Площадь публичного сервитута в границах кадастрового квартала 55:36:160103 - 9,0 кв.м.
- система координат - МСК-55, зона - 2;
- метод определения координат - Аналитический метод;
- средняя квадратическая погрешность положения характерных точек - 0,1 (м).

Масштаб 1:500

Условные обозначения

1

:3159  
:5424

- Проектные границы публичного сервитута для использования земель кадастровых кварталов в целях эксплуатации зенитно-навигационного сооружения связи (БС ОМ982551)
- Обозначение новой характерной точки
- Граница земельного участка и кадастрового квартала
- Кадастровый номер здания
- Кадастровый номер объекта незавершенного строительства

:3035

- Характерная точка границы публичного сервитута
- Кадастровый номер земельного участка
- Граница зоны с особыми условиями
- Граница сооружения



Подпись \_\_\_\_\_

Дата " 12 " марта 2026 г.

Место для оттиска печати (при наличии) лица, составившего описание местоположения границ объекта

## ГРАФИЧЕСКОЕ ОПИСАНИЕ

местоположения границ населенных пунктов, территориальных зон, особо охраняемых природных территорий, зон с особыми условиями использования территории

**Публичный сервитут для использования земель кадастровых кварталов в целях эксплуатации антенно-мачтового сооружения связи (БС ОМ982561)**

(наименование объекта, местоположение границ которого описано (далее - объект))

### Раздел 1

#### Сведения об объекте

№ п/п	Характеристики объекта	Описание характеристик
1	2	3
1.	Местоположение объекта	Омская область, район Омский
2.	Площадь объекта +/- величина погрешности определения площади (P +/- Дельта P)	25 +/- 2 м <sup>2</sup>
3.	Иные характеристики объекта	<p>Вид объекта реестра границ: Граница публичного сервитута Кадастровый номер квартала: 55:20:041601 Вид или наименование публичного сервитута по документу: Публичный сервитут для использования земельного участка в целях эксплуатации антенно-мачтового сооружения связи (БС ОМ982561) Земельные участки, в отношении которых испрашивается публичный сервитут: 55:20:041601 - 25 кв.м. Цель установления публичного сервитута: Публичный сервитут для использования земельного участка в целях эксплуатации антенно-мачтового сооружения связи (БС ОМ982561) Срок публичного сервитута: 49 лет Обладатель публичного сервитута: Общество с ограниченной ответственностью "Пилар" (ИНН: 7703711642, ОГРН: 1097746775422, адрес эл. почты: pilar@t2.ru, почтовый адрес: 108811, г. Москва, км 3 22-й (Киевское ш.), двлд. 6, стр. 1, этаж 5, комната 33)</p>

## Раздел 2

### Сведения о местоположении границ объекта

1. Система координат МСК-55, зона 2

2. Сведения о характерных точках границ объекта


Обозначение характерных точек границ	Координаты, м		Метод определения координат характерной точки	Средняя квадратическая погрешность положения характерной точки (Mt), м	Описание обозначения точки на местности (при наличии)
	X	Y			
1	2	3	4	5	6
1	490388.51	2140211.45	Аналитический метод	0.10	Закрепление отсутствует
2	490383.53	2140210.95	Аналитический метод	0.10	Закрепление отсутствует
3	490384.05	2140205.95	Аналитический метод	0.10	Закрепление отсутствует
4	490389.03	2140206.45	Аналитический метод	0.10	Закрепление отсутствует
1	490388.51	2140211.45	Аналитический метод	0.10	Закрепление отсутствует

3. Сведения о характерных точках части (частей) границы объекта

Обозначение характерных точек части границы	Координаты, м		Метод определения координат характерной точки	Средняя квадратическая погрешность положения характерной точки (Mt), м	Описание обозначения точки на местности (при наличии)
	X	Y			
1	2	3	4	5	6
-	-	-	-	-	-







## Схема расположения границ публичного сервитута



- Местоположение публичного сервитута – Омская Область, Омский район, территория СНТ Мечта-92
- Общая площадь публичного сервитута – 25,0 кв.м.
- Площадь публичного сервитута в границах кадастрового квартала 55:20:041601 – 25,0 кв.м.
- Система координат – МСК-55, зона 2
- Метод определения координат – Аналитический метод
- Средняя квадратическая погрешность положения характерных точек – 0,1 (м)

Масштаб 1:700

### Условные обозначения

-  - Проектные границы публичного сервитута для использования земель кадастровых кварталов целях эксплуатации антенно-мачтового сооружения связи (БС ОМ982561)
-  - Характерная точка границы, сведения о которой позволяют однозначно определить ее положение на местности
-  - Обозначение новой характерной точки
-  - Граница земельного участка

Подпись \_\_\_\_\_

Дата "16" "12" 2025 г.

Место для оттиска печати (при наличии) лица, составившего описание местоположения границ объекта





Общество с ограниченной ответственностью «Пилар»

Исх/А540.55/260-26 27.05.2026

В Министерство цифрового развития, связи и массовых коммуникаций Российской Федерации  
[office@digital.gov.ru](mailto:office@digital.gov.ru)

<b>Ходатайство об установлении публичного сервитута</b>	
1	<b>Министерство цифрового развития, связи и массовых коммуникаций Российской Федерации</b> (наименование органа, принимающего решение об установлении публичного сервитута)
2	Сведения о лице, представившем ходатайство об установлении публичного сервитута (далее – заявитель):
2.1	Полное наименование <b>Общество с ограниченной ответственностью «Пилар»</b>
2.2	Сокращенное наименование (при наличии) <b>ООО «Пилар»</b>
2.3	Организационно-правовая форма <b>Общество с ограниченной ответственностью</b>
2.4	Почтовый адрес (индекс, субъект Российской Федерации, населенный пункт, улица, дом) 108811, г. Москва, км. 22-й (Киевское ш.), ДВЛД, 6, стр. 1, этаж 5, комната 33
2.5	Адрес электронной почты <b>pilar@t2.ru</b>
2.6	ОГРН <b>1097746775422</b>
2.7	ИНН <b>7703711642</b>
3	Сведения о представителе заявителя:
3.1	Фамилия Губарева
	Имя Татьяна
	Отчество (при наличии) Константиновна
3.2	Адрес электронной почты (при наличии) <a href="mailto:oxana.kulikova@t2.ru">oxana.kulikova@t2.ru</a>
3.3	Телефон <b>+7 925 500 11 56</b>
3.4	Наименование и реквизиты документа, подтверждающего полномочия представителя заявителя <b>Доверенность от 02 июня 2023 года за реестровым номером № 54/40-н/54-2023-3-216</b>
4	Прошу установить публичный сервитут в отношении земель и (или) земельного участка (земельных участков) в целях (указываются цели, предусмотренные статьей 39.37 Земельного кодекса Российской Федерации или статьями 3.6, 3.9 Федерального закона от 25 октября 2001 г. № 137-ФЗ «О введении в действие Земельного кодекса Российской Федерации»): <b>Эксплуатация антенно-мачтовых сооружений связи</b>
5	Испрашиваемый срок публичного сервитута <b>49 (сорок девять) лет</b>
6	Срок, в течение которого использование земельного участка (его части) и (или) расположенного на нем объекта недвижимости в соответствии с их разрешенным использованием будет в соответствии с подпунктом 4 пункта 1 статьи 39.41 Земельного кодекса Российской Федерации невозможно или существенно затруднено в связи с осуществлением деятельности, для обеспечения которой устанавливается публичный сервитут (при возникновении таких обстоятельств)

<b>Указанные обстоятельства не возникнут</b>	
7	<p>В соответствии с п. 10а «Перечня поручений Президента РФ по итогам заседания Совета по стратегическому развитию и нацпроектам и комиссий Госсовета по направлениям социально-экономического развития» от 04.08.2024 № Пр-1533 Правительству Российской Федерации поручено в целях реализации национальной цели «Цифровая трансформация государственного и муниципального управления, экономики и социальной сферы» рассмотреть вопросы обеспечения устойчивой связи и высокоскоростного доступа к информационно-телекоммуникационной сети «Интернет» в малочисленных и приграничных населенных пунктах, удаленных районах и на территориях с массовым проживанием населения, а также на федеральных автомобильных дорогах и железнодорожных путях общего назначения.</p> <p>Подпунктом д) пункта 1 «Перечня поручений по итогам встречи с руководителями логистических автомобильных компаний и водителями грузовых транспортных средств» (утв. Президентом РФ 05.04.2024 № Пр-664) Правительству РФ поручено принять меры, направленные на обеспечение бесперебойного предоставления услуг связи на автомобильных дорогах общего пользования, обратив особое внимание на автомобильные дороги, входящие в состав международных транспортных коридоров</p> <p>Кроме того, п. 2л «Перечня поручений по итогам совещания с членами Правительства» (утв. Президентом РФ 22.07.2024 № Пр-1379) Правительству РФ поручено при участии операторов связи принять меры, направленные на обеспечение покрытия автомобильных дорог, входящих в состав автомобильных туристских маршрутов, устойчивой мобильной связью и интернет-связью.</p> <p>В связи с указанными поручениями операторы связи в настоящее время проводят существенное расширение сетей, для чего им требуются новые антенно-мачтовые сооружения (далее – АМС). При этом ООО «Пилар» проводит работу по улучшению качества и стабильности сетей операторов, размещенных на его объектах, путем оформления землепользования под существующими АМС, минимизируя риски их незапланированного демонтажа</p>
8	<p>Сведения о правообладателе инженерного сооружения, которое переносится в связи с изъятием земельного участка для государственных или муниципальных нужд, а также о правообладателе инженерного сооружения, являющегося линейным объектом, реконструкция, капитальный ремонт которого (реконструкция, капитальный ремонт участков (частей) которого) осуществляются в связи с планируемым строительством, реконструкцией, капитальным ремонтом объектов капитального строительства, в случае, если заявитель не является правообладателем указанного инженерного сооружения (в данном случае указываются сведения в объеме, предусмотренном строкой 2 настоящей формы) (заполняется в случае, если ходатайство об установлении публичного сервитута подается с целью установления публичного сервитута в целях реконструкции инженерного сооружения, являющегося линейным объектом, реконструкции его участка (части), которое переносится в связи с изъятием такого земельного участка для государственных или муниципальных нужд, а также если ходатайство об установлении публичного сервитута подается с целью установления публичного сервитута в целях реконструкции, капитального ремонта инженерного сооружения, являющегося линейным объектом, реконструкции, капитального ремонта его участков (частей)</p> <p>-</p>
9	Кадастровые номера земельных участков (при их наличии), в отношении которых подано ходатайство об установлении публичного сервитута, адреса или иное описание местоположения таких земельных участков:
9.1	(ОМ980032) Омская область, город Омск, город Омск
9.2	(ОМ980106) - Омская область, город Омск
9.3	(ОМ982020) Омская область, город Омск
9.4	(ОМ982107) Омская область, район Тевризский,
	55:36:050206:3285 – 13 кв.м.
	55:36:170101:17611 – 4 кв.м
	55:36:120302:1154 – 8 кв.м.
	55:28:130101:1364 – 10 кв.м.

	поселок Белый Яр	
9.5.	ОМ982329 Омская область, район Нововаршавский, рабочий поселок Большегривское	55:17:220101:3279– 10 кв.м.
	Земельные участки, государственная и муниципальная собственность на которые не разграничена (кадастровые кварталы):	
9.6.	(ОМ980037) Омская область, город Омск	55:36:100908 – 13 кв.м.
9.7	(ОМ980160) - Омская область, город Омск, город Омск	55:36:050206– 9 кв.м.
9.8	(ОМ980516) - Омская область, город Омск	55:36:100801- 10 кв.м.
9.9	(ОМ980635) - Омская область, город Омск	55:36:190140 – 9 кв.м.
9.10	(ОМ980660) - Омская область, город Омск	55:36:190419 – 13 кв.м.
9.11	(ОМ980792) - Омская область, город Омск	55:36:061002 – 10 кв.м.
9.12	(ОМ980907) - Омская область, город Омск	55:36:070103 – 9 кв.м.
9.13	(ОМ980908) - Омская область, город Омск	55:36:100902 – 10 кв.м.
9.14	(ОМ980952) - Омская область, м.р-н Омский, с.п Ачаирское, поселок Речной	55:20:020803 – 81 кв.м.
9.15	(ОМ980993 -Омская область, город Омск)	55:36:050207 – 9 кв.м.
9.16	(ОМ980997 ) Омская область, город Омск	55:36:140103 – 10 кв.м.
9.17	(ОМ982033) Омская область, город Омск	55:36:090301- 9 кв.м.
9.18	( ОМ982069) Омская область, город Омск	55:36:180102 – 11 кв.м.
9.19	ОМ982071) - Омская область, район Омский, село Усть-Заостровка	55:20:233002 – 9 кв.м.
9.20	(ОМ982094) Омская область, район Омский, п.Пятилетка	55:20:100201 – 36 кв.м.
9.21	(ОМ982101) Омская область, район Омский, поселок Новоомский	55:20:140101 – 31 кв.м.
9.22	( ОМ982120) Омская область, район Омский, село Дружино	55:20:044103 – 26 кв.м.
9.23	( ОМ982188) Омская область, м.р-н Омский, с.п Покровское, село Покровка	55:20:180101 – 10 кв.м.
9.24	( ОМ982249) Омская область, город Омск	55:36:180107 – 9 кв.м.
9.25	( ОМ982251) Омская область, город Омск, тер.СОСН Золотое руно	55:20:032002 – 26 кв.м.
9.26	( ОМ982285) Омская область, район Омский, деревня Петровка	55:20:100301 – 9 кв.м
9.27	( ОМ982287) Омская область, район Омский, поселок Ачаирский	55:20:080101 – 9 кв.м.
9.28	(ОМ982309) Омская область, район Омский, деревня Малокулачье	55:20:150201 – 9 кв.м.
9.29	(ОМ982397) -Омская область, район Омский, поселок Ростовка	55:20:210101 – 10 кв.м.
9.30	(ОМ982446) Омская область, город Омск	55:36:150103 – 11 кв.м.

9.31	(ОМ982551) Омская область, город Омск	55:36:160103 – 9 кв.м.
9.32	ОМ982561 Омская область, район Омский	55:20:041601 – 25 кв.м.
10	<p>Право, на котором инженерное сооружение принадлежит заявителю (если подано ходатайство об установлении публичного сервитута для реконструкции, капитального ремонта или эксплуатации указанного инженерного сооружения, реконструкции или капитального ремонта участка (части) инженерного сооружения, являющегося линейным объектом) (предоставление правоустанавливающих документов на линейный объект не требуется в случае, если ходатайство об установлении публичного сервитута подано в соответствии со статьей 3.9 Федерального закона от 25 октября 2001 г. № 137-ФЗ «О введении в действие Земельного кодекса Российской Федерации»).</p> <p><b>Собственность</b></p>	
11	Сведения о способах представления результатов рассмотрения ходатайства:	
	в виде электронного документа, который направляется уполномоченным органом заявителю посредством электронной почты	<u>ДА</u> (да/нет)
	в виде бумажного документа, который заявитель получает непосредственно при личном обращении или посредством почтового отправления	<u>НЕТ</u> (да/нет)
12	<p>Документы, прилагаемые к ходатайству:</p> <ol style="list-style-type: none"> <li>Доверенность от 02 июня 2023 за реестровым номером № 54/40-н/54-2023-3-216 ;</li> <li>Описание местоположения границ публичный сервитута в формате pdf;</li> <li>Справка о балансовой принадлежности.</li> </ol>	
13	<p>Подтверждаю согласие на обработку персональных данных (сбор, систематизацию, накопление, хранение, уточнение (обновление, изменение), использование, распространение (в том числе передачу), обезличивание, блокирование, уничтожение персональных данных, а также иных действий, необходимых для обработки персональных данных в соответствии с законодательством Российской Федерации), в том числе в автоматизированном режиме</p>	
14	<p>Подтверждаю, что сведения, указанные в настоящем ходатайстве, на дату представления ходатайства достоверны; документы (копии документов) и содержащиеся в них сведения соответствуют требованиям, установленным статьей 39.41 Земельного кодекса Российской Федерации</p>	
15	Подпись:	Дата:
	<u>Губарева Т.К.</u> (подпись) (инициалы, фамилия)	<u>« 27 » 05 2026 г.</u>

**Губарева Татьяна Константиновна** Подписано цифровой подписью:  
Губарева Татьяна Константиновна  
Дата: 2026.05.27 09:15:00 +06'00'

## Список рассылки

№№ п/п	Наименование получателя	Адрес
1.	Администрация города Омска	mail@admomsk.omskportal.ru
2.	Администрация муниципального образования «Белоярское сельское поселение» Тевризского района Омской области	belyr2016@yandex.ru
3.	Администрация муниципального округа Нововаршавский район Омской области	novovar@nvv.omskportal.ru
4.	Администрация Омского муниципального района Омской области	oms@omsk.omskportal.ru
5.	Администрация Усть–Заостровского сельского поселения Омского муниципального района Омской области	adm_ustzao@mail.ru
6.	Администрация Лузинского сельского поселения Омского муниципального района Омской области	Luzino-adm@mail.ru
7.	Администрация Новоомского сельского поселения Омского муниципального района Омской области	novoomsk@mail.ru
8.	Администрация Дружинского сельского поселения Омского муниципального района Омской области	omdsp@mail.ru
9.	Администрация Покровского сельского поселения Омского муниципального района Омской области	pokrovkaomsomr@mail.ru
10.	Администрация Новотроицкого сельского поселения Омского муниципального района Омской области	novotroickoe@omsk.omskportal.ru